



*Kołodymarek*

2

**WOJEWÓDZKI URZĄD STATYSTYCZNY  
W BIAŁEJ PODLASKIEJ**

I 42

*1 cet A*

Cena 8000 zł.



**PRODUKCJA ZIEMIOPŁODÓW ROLNYCH  
I OGRODNICZYCH W 1991 R.**

189 110

W S T Ę P



Publikacja zawiera podstawowe dane o produkcji głównych ziemioplodów rolnych, owoców i warzyw oraz upraw pastewnych w 1991 roku opracowane na podstawie reprezentacyjnego badania plonów i zbiorów w indywidualnych gospodarstwach rolnych oraz dorocznej sprawozdawczości z gospodarstw państwowych i spółdzielczych .

Publikacja składa się z następujących części :

1. uwag metodycznych

2. uwag analitycznych obejmujących :

- wyniki szacunk produkcji głównych ziemioplodów rolnych ,
- wyniki szacunk produkcji ogrodniczej ,
- produkcję z trwałych użytków zielonych oraz polowych upraw pastewnych,
- zasoby pasz soczystych wg sposobów skarmiania w sektorze prywatnym

3. tablice statystycznych .

Informacja opracowana została przez pracowników Oddziału Rolnictwa, Leśnictwa i Ochrony Środowiska Wojewódzkiego Urzędu Statystycznego .

DYREKTOR

inż. Tadeusz Pasek

Radzyń Podl. 1992.02.29

## SPIS TREŚCI

	Str.
WSTĘP.....	3
UWAGI METODYCZNE.....	6
UWAGI ANALITYCZNE .....	8
- Wynikowy szacunek produkcji głównych ziemiopłodów rolnych.....	8
- Produkcja z trwałych użytków zielonych oraz polowych upraw pastewnych.....	22
- Wynikowy szacunek produkcji ogrodniczej.....	30
- Zasoby pasz soczystych oraz kierunki przychodów i rozchodów zbóż i ziemniaków.....	34

## TABLICE STATYSTYCZNE

	Tabl.	Str.
Powierzchnia, plony i zbiory zbóż - gospodarstwa indywidualne.....	1	37
Powierzchnia, plony i zbiory zbóż podstawowych z mieszankami - indywidualne gospodarstwa rolne.....	2-3	38-39
Powierzchnia, plony i zbiory zbóż podstawowych - indywidualne gosp.rolne.....	4-5	40-41
Powierzchnia, plony i zbiory zbóż podstawowych z mieszankami - gosp.indywid..	6	42
Powierzchnia, plony i zbiory zbóż podstawowych - gospod.indywidualna.....	7	43
Powierzchnia, plony i zbiory pszenicy ogółem - indywidualne gospod.rolne.....	8-9	44-45
Powierzchnia, plony i zbiory pszenicy ogółem - gospodarka indywidualna.....	10	46
Powierzchnia, plony i zbiory pszenicy ozimej - gospodarka indywidualna.....	11	47
Powierzchnia, plony i zbiory pszenicy jarej - gospodarka indywidualna.....	12	48
Powierzchnia, plony i zbiory żyta - indywidualne gospodarstwa rolne.....	13-14	49-50
Powierzchnia, plony i zbiory żyta - gospodarka indywidualna .....	15	51
Powierzchnia, plony i zbiory jęczmienia ogółem - indywidualne gospod.rolne...	16-17	52-53
Powierzchnia, plony i zbiory jęczmienia ogółem - gospodarka indywidualna.....	18	54
Powierzchnia, plony i zbiory jęczmienia ozimego - gospodarka indywidualna....	19	55
Powierzchnia, plony i zbiory jęczmienia jarego - gospodarka indywidualna.....	20	56
Powierzchnia, plony i zbiory owsa -indywidualne gospodarstwa rolne.....	21-23	57-59
Powierzchnia, plony i zbiory pszenżyta ogółem - indywidualne gospod.rolne....	24-26	60-62
Powierzchnia, plony i zbiory pszenżyta ozimego - gospodarka indywidualna.....	27	63
Powierzchnia, plony i zbiory pszenżyta jarego - gospodarka indywidualna.....	28	64
Powierzchnia, plony i zbiory owsa z jęczmieniem i innych zbożowych mieszanek - indywidualne gospodarstwa rolne.....	29-31	65-67
Powierzchnia, plony i zbiory gryki, prosa i innych zbożowych - gospod.indywid..	32	68
Powierzchnia, plony i zbiory kukurydzy na ziarno - gospodarka indywidualna..	33	69
Powierzchnia, plony i zbiory ziemniaków - indywidualne gospod. rolne.....	34-36	70-72
Powierzchnia, plony i zbiory roślin oliwistych - indywidualne gospod.rolne...	37-39	73-75
Powierzchnia, plony i zbiory rzepaku i rzepiku - gospodarka indywidualna...	40	76
Powierzchnia, plony i zbiory buraków cukrowych - indywidualne gosp.rolne....	41-43	77-79
Powierzchnia, plony i zbiory strączkowych jadalnych - gospod.indywidualna...	44	80
Powierzchnia, plony i zbiory lnu - gospodarka indywidualna.....	45	81
Powierzchnia, plony i zbiory tytoniu - gospodarka indywidualna.....	46	82
Powierzchnia, plony i zbiory maku, szałwii, chmielu, ziół i innych - gospodarka indywidualna.....	47	83
Powierzchnia, plony i zbiory chmielu, cykorii, ziół -gospod.indywidualna....	48	84
Powierzchnia, plony i zbiory pozostałych upraw - gospodarka indywidualna....	49	85
Powierzchnia, plony i zbiory pastwisk trwałych - gospodarka indywidualna....	50	86
Powierzchnia, plony i zbiory kukurydzy na zielonkę - gospodarka indywidualna	51	87
Powierzchnia, plony i zbiory okopowych pastewnych - gospodarka indywidualna	52	88
Powierzchnia, plony i zbiory strączkowych pastewnych i motylkowych drobno-nasiennych - gosp.indywidualna.....	53	89
Powierzchnia, plony i zbiory strączkowych pastewnych - gospod.indywidualna..	54	90
Powierzchnia, plony i zbiory strączkowych pastewnych na zielonkę - gospod.indywidualna.....	55	91
Powierzchnia, plony i zbiory strączkowych pastewnych na nasiona - gośp.indyw.	56	92
Powierzchnia, plony i zbiory strączkowych pastewnych na przyoranie - gospodarka indywidualna.....	57	93

	Tabl.	Str.
Powierzchnia, plony i zbiory strączkowych pastewnych na ziarno /łącznie z kubinem gorzkim/ - gospodarka indywidualna.....	58	94
Powierzchnia, plony i zbiory motylkowych, innych pastewnych i traw - gospodarka indywidualna.....	59	95
Powierzchnia, plony i zbiory motylkowych drobnonasiennych i traw na paszę - gospodarka indywidualna.....	60	96
Powierzchnia, plony i zbiory motylkowych drobnonasiennych i traw na ziarno - gospodarka indywidualna.....	61	97
Powierzchnia, plony i zbiory koniczyny, lucerny i esparcety na zielonkę - gospodarka indywidualna.....	62	98
Powierzchnia, plony i zbiory koniczyny, lucerny i esparcety na nasiona - gospodarka indywidualna.....	63	99
Powierzchnia, plony i zbiory seradeli na zielonkę - gospod. indywidualna....	64	100
Powierzchnia, plony i zbiory seradeli na nasiona - gospod. indywidualna.....	65	101
Powierzchnia, plony i zbiory innych pastewnych i traw nasiennych na zielonkę - gospodarka indywidualna.....	66	102
Powierzchnia, plony i zbiory innych pastewnych i traw nasiennych na nasiona - gospodarka indywidualna.....	67	103
Powierzchnia, plony i zbiory motylkowych, innych pastewnych i traw na przyoranie - gospodarka indywidualna.....	68	104
Powierzchnia, plony i zbiory pastwisk trwałych - gospod. indywidualna.....	69	105
Powierzchnia, plony i zbiory pastwisk polowych na zielonkę - gospod. indyw.	70	106
Powierzchnia, plony i zbiory kubin gorzkiego - gospod. indywidualna.....	71	107
Powierzchnia, plony i zbiory kubin gorzkiego na nasiona - gosp. indywidualna	72	108
Powierzchnia, plony i zbiory poplonów i wsiewek na paszę - gospod. indywidualna	73	109
Powierzchnia, plony i zbiory poplonów i wsiewek na przyoranie - gospod. indyw.	74	110
Powierzchnia, plony i zbiory z łąk trwałych - gospodarstwa indywidualne.....	75	111
Struktura użytkowania łąk trwałych w I, II, III pokosie - gospod. indywidualne	76-78	112-114
Plony z łąk trwałych według różnych sposobów użytkowania w I, II, III pokosie - gospodarstwa indywidualne.....	79-81	115-117
Struktura zbiorów z łąk trwałych /I+II+III pokos/ - gospod. indywidualne....	82	118
Produkcja warzyw gruntowych - gospodarstwa indywidualne.....	83-85	119-121
Produkcja owoców z drzew - gospodarstwa indywidualne.....	86-87	122-123
Produkcja owoców jagodowych - gospodarstwa indywidualne.....	88-89	124-125

#### WYKRESY I MAPKI

	Str.
Wskaźnik bonitacji gruntów /mapka/.....	12
Plony zbóż ogółem /mapka/.....	15
Plony zbóż podstawowych z mieszankami /wykres/.....	16
Plony ziemniaków /mapka/.....	18
Plony ziemniaków / wykres/.....	19
Plony rzepaku /wykres/.....	21
Plony siana łąkowego /mapka/.....	23
Plony siana łąkowego /wykres/.....	24
Struktura zbioru warzyw /wykres/.....	33
Struktura rozchodów zbóż i ziemniaków /wykres/.....	35

## UWAGI METODYCZNE

W publikacji uwzględniono następujące formy własności gospodarstw :

- państwowe gospodarstwa rolne dla których organem założycielskim jest Minister Rolnictwa i Gospodarki Żywnościowej zwane "pgr Min.Rol.",
- państwowe gospodarstwa rolne dla których organem założycielskim jest wojewoda zwane "pgr wojew.",
- pozostałe państwowe gospodarstwa rolne resortów nierolniczych nadzorowane przez ministerstwa innych resortów i drobne obiekty rolne stanowiące własność państwową i społeczną zwane "pgr pozostałe",
- rolnicze spółdzielnie produkcyjne prowadzące gospodarke zespołową zwane "spółdz.prod.",
- kółka rolnicze prowadzące zespołową gospodarke rolną zwane "kółka rol.",
- indywidualne gospodarstwa rolne, indywidualne działki rolne, pracownicze ogrody działkowe oraz grunty wspólnot gminnych zwane "gosp.indywid."

Do pozycji "rolnictwo ogółem" / w przypadku ziemniaków, warzyw i owoców / niezależnie od wyżej wymienionych form własności włączono także działki pracowników państwowych gospodarstw rolnych oraz działki przyzagrodowe pracowników rolniczych spółdzielni produkcyjnych i kółek rolniczych.

W szacunkach WUS obowiązuje zasada obliczania plonów przeciętnych jako średnio ważonych. Oznacza to, że zostały uwzględnione powierzchnie z których zebrano wysokie, jak też niskie plony oraz powierzchnie, które ujęto w spisie rolniczym, a z których plonów nie zebrano /grad, powódź itp/.

Przy szacunku plonów uwzględnia się tzw. ziarno póksuche tj. zawierające 15,1-16,0% wody a w przypadku rzepaku - 13,0%.

Łączna powierzchnia zasianych upraw pastewnych obejmuje powierzchnię zasiewów strączkowych pastewnych, żubinu gorzkiego, okopowych pastewnych, koniczyny, lucerny, seradeli, innych pastewnych i traw oraz kukurydzy ogółem.

Ogólna powierzchnia paszowa obejmuje łąki, pastwiska i powierzchnię upraw pastewnych na paszę, jest sumą powierzchni okopowych pastewnych, kukurydzy na zielonkę, strączkowych pastewnych /motylkowych grubonasiennych/ na zielonkę i motylkowych drobnonasiennych na zielonkę do których oprócz koniczyny, lucerny i seradeli wliczono także trawy oraz inne drobnonasienne i pastwiska polowe. W powierzchni tej nie uwzględniono areału zbóż, ziemniaków i innych ziemniaków z których część zbiorów bezpośrednio lub pośrednio zostaje przeznaczona na paszę.

Produkcję liści z buraków cukrowych oraz wyszodków buraczanych obliczono przyjmując 50% zbiorów korzeni buraków cukrowych. Produkcję liści z okopowych pastewnych obliczono przyjmując 30% zbiorów korzeni tych roślin. Do przeliczenia produkcji zielonek na siano przyjęto zasadę, że 5 dt zielonki = 1 dt siana.

W publikacji oprócz danych o produkcji poszczególnych upraw podano wielkości dotyczące pewnych grup np:

- zboża podstawowe obejmują pszenicę, żyto, jęczmień, owies i pszenżyto,
- zboża podstawowe z mieszankami obejmują zboża podstawowe i mieszanki zbożowe,
- zboża ogółem obejmują zboża podstawowe z mieszankami zbożowymi, kukurydzę na ziarno, grykę, proso i inne zbożowe,
- oleiste obejmują rzepak i rzepik oraz inne oleiste jak mak, słonecznik, soja i pozostałe,
- strączkowe jadalne obejmują groch, fasolę, bób i inne.

Dane dotyczące zbiorów rzepaku i rzepiku oraz buraków cukrowych są ostateczne / po zakończeniu kampanii skupowej /.

OBJAŚNIENIA ZNAKÓW UMOWNYCH

- Kreska /--/ - zjawisko nie występuje
- Zero /0/ - zjawisko istnieje, jednakże w ilościach mniejszych od liczb które mogły być wyrażone uwidocznionymi w tablicy
- Kropka /./ - zupełny brak informacji lub brak informacji wiarygodnych
- Znak /x/ - wypełnienie rubryki ze względu na układ tablicy jest niemożliwe lub niecelowe
- " w tym" - oznacza, że nie podaje się wszystkich składników sumy ogólnej.

## UWAGI ANALITYCZNE

## I. WYNIKOWY SZACUNEK PRODUKCJI GŁÓWNYCH ZIEMIOPLODÓW ROLNYCH

Tegoroczne warunki agrometeorologiczne mimo chłodnej wiosny i często występujących przymrozków były na ogół korzystne dla produkcji roślinnej. Niedobór ciepła spowodował jednak zwolnienie tempa wzrostu i opóźnienie poszczególnych faz rozwojowych roślin uprawnych o około 2 tygodnie. W miesiącach letnich przebieg pogody był korzystny dla wzrostu, dojrzewania i zbiorów zbóż, nie sprzyjał wegetacji roślin okopowych zwłaszcza ziemniaków.

Tabl.1 Produkcja głównych ziemioplodów rolnych wg form własności gospodarstw

WYSZCZEGÓLNIENIE	1990		1991	
	w liczbach bezwzględnych		1990=100	
<b>OGÓŁEM</b>				
Zboża ogółem				
Powierzchnia w ha	184064	188365	102,3	
Plony z 1 ha w dt	27,4	27,4	100,0	
Zbiory w t	501610	515782	102,8	
w tym: zboża podstawowe z mieszankami				
Powierzchnia w ha	182602	187261	102,6	
Plony z 1 ha w dt	27,5	27,4	99,6	
Zbiory w t	501450	513553	102,4	
Oleiste				
Powierzchnia w ha	1530	1732	113,2	
Plony z 1 ha w dt	21,3	20,3	95,3	
Zbiory w t	3257	3511	107,8	
w tym: rzepak i rzepik				
Powierzchnia w ha	1247	1658	133,0	
Plony z 1 ha w dt	24,3	20,9	86,0	
Zbiory w t	3031	3473	114,6	
Ziemniaki				
Powierzchnia w ha	56380	54009	95,8	
Plony z 1 ha w dt	215	177	82,3	
Zbiory w t	1211635	955045	78,8	
Buraki cukrowe				
Powierzchnia w ha	579	263	45,4	
Plony z 1 ha w dt	329	340	103,3	
Zbiory w t	19071	8946	46,9	
<b>PGR. MINISTERSTWA ROLNICTWA</b>				
Zboża ogółem				
Powierzchnia w ha	1010	951	94,2	
Plony z 1 ha w dt	31,2	39,6	126,9	
Zbiory w t	3154	3767	119,4	
w tym: zboża podstawowe z mieszankami				
Powierzchnia w ha	1000	951	95,1	
Plony z 1 ha w dt	31,5	39,6	125,7	
Zbiory w t	3153	3767	119,5	

Tabl.1 Produkcja głównych ziemiopłodów rolnych wg form własności gospodarstw /cd./

WYSZCZEGÓLNIENIE	1990	1991	
	w liczbach bezwzględnych		1990=100
Oleiste			
Powierzchnia w ha	216	215	99,5
Plony z 1 ha w dt	21,5	19,1	88,8
Zbiory w t	464	411	88,6
w tym: rzepak i rzepik			
Powierzchnia w ha	202	213	105,4
Plony z 1 ha w dt	22,3	19,3	86,5
Zbiory w t	450	410	91,1
Ziemniaki			
Powierzchnia w ha	17	13	76,5
Plony z 1 ha w dt	301	133	44,2
Zbiory w t	512	173	33,8
Buraki cukrowe			
Powierzchnia w ha	-	-	-
Plony z 1 ha w dt	-	-	-
Zbiory w t	-	-	-
PGR WOJEWODY			
Zboża ogółem			
Powierzchnia w ha	8035	8579	106,8
Plony z 1 ha w dt	31,0	32,9	106,1
Zbiory w t	24922	28226	113,3
w tym: zboża podstawowe z mieszankami			
Powierzchnia w ha	7738	8290	107,1
Plony z 1 ha w dt	30,8	32,6	105,8
Zbiory w t	23852	26999	113,2
Oleiste			
Powierzchnia w ha	962	1128	117,3
Plony z 1 ha w dt	24,6	21,8	88,6
Zbiory w t	2369	2458	103,8
w tym: rzepak i rzepik			
Powierzchnia w ha	898	1092	121,6
Plony z 1 ha w dt	26,0	22,3	85,8
Zbiory w t	2334	2439	104,5
Ziemniaki			
Powierzchnia w ha	743	533	71,7
Plony z 1 ha w dt	209	164	78,5
Zbiory w t	15556	8735	56,2
Buraki cukrowe			
Powierzchnia w ha	-	-	-
Plony z 1 ha w dt	-	-	-
Zbiory w t	-	-	-
SPÓŁDZIELNIE PRODUKCYJNE			
Zboża ogółem			
Powierzchnia w ha	4605	5107	110,9
Plony z 1 ha w dt	24,9	27,5	110,4
Zbiory w t	11471	14033	122,3




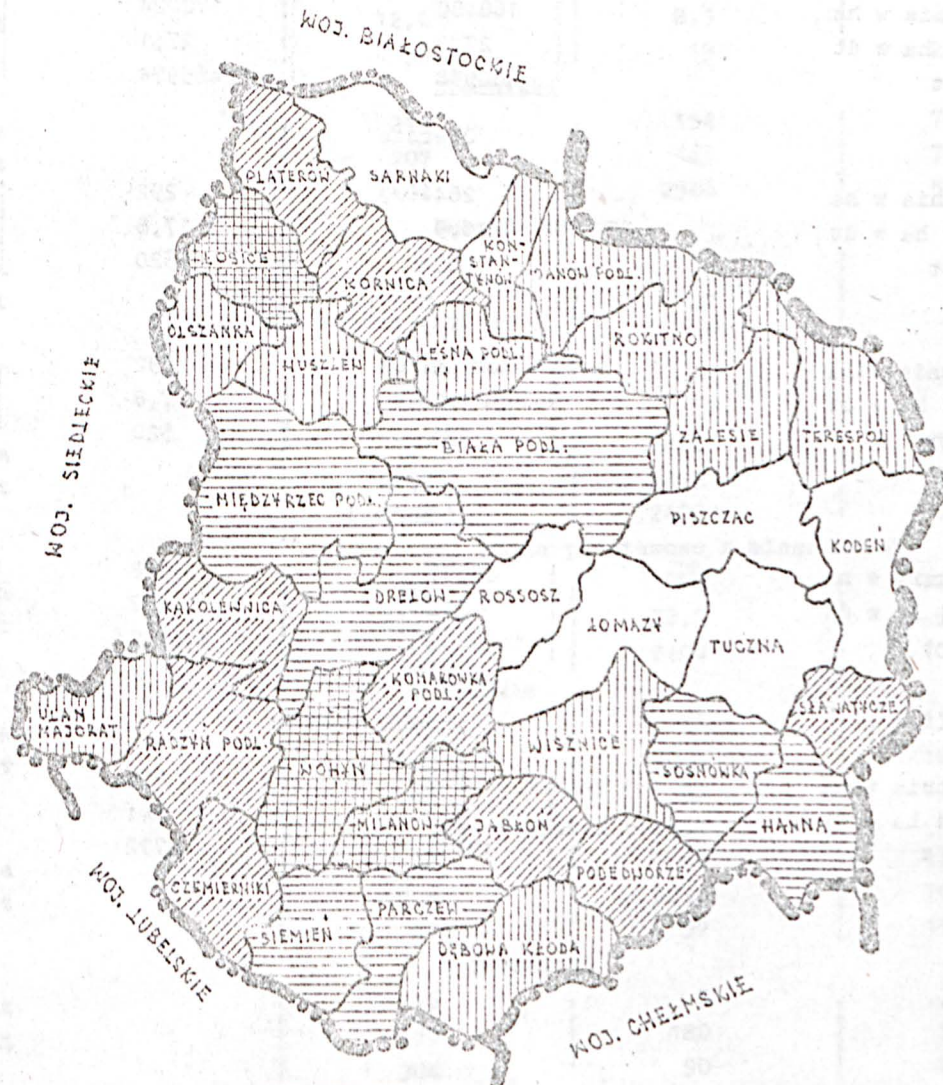
Tabl.1 Produkcja głównych ziemiopkodów rolnych wg form własności gospodarstw /c.d./

WYSZCZEGÓLNIENIE	1990		1991	
	w liczbach bezwzględnych		1990=100	
	w tym: zboża podstawowe z mieszankami			
Powierzchnia w ha	4493	5040	112,2	
Plony z 1 ha w dt	25,3	27,6	109,1	
Zbiory w t	11351	13915	122,6	
	Oleiste			
Powierzchnia w ha	54	51	94,4	
Plony z 1 ha w dt	12,7	5,9	46,5	
Zbiory w t	68	30	44,1	
	w tym: rzepak i rzepik			
Powierzchnia w ha	44	15	34,1	
Plony z 1 ha w dt	12,6	8,3	65,9	
Zbiory w t	56	13	23,2	
	Ziemniaki			
Powierzchnia w ha	213	154	72,3	
Plony z 1 ha w dt	207	165	79,7	
Zbiory w t	4404	2546	57,8	
	Buraki cukrowe			
Powierzchnia w ha	-	-	-	
Plony z 1 ha w dt	-	-	-	
Zbiory w t	-	-	-	
	KÓŁKA ROLNICZE			
	Zboża ogółem			
Powierzchnia w ha	751	850	113,2	
Plony z 1 ha w dt	29,1	28,2	96,9	
Zbiory w t	2184	2400	109,9	
	w tym: zboża podstawowe z mieszankami			
Powierzchnia w ha	751	850	113,2	
Plony z 1 ha w dt	29,1	28,2	96,9	
Zbiory w t	2184	2400	109,9	
	Oleiste			
Powierzchnia w ha	34	46	135,3	
Plony z 1 ha w dt	19,6	20,0	102,0	
Zbiory w t	67	92	137,3	
	w tym: rzepak i rzepik			
Powierzchnia w ha	34	46	135,3	
Plony z 1 ha w dt	19,6	20,0	102,0	
Zbiory w t	67	92	137,3	
	Ziemniaki			
Powierzchnia w ha	16	5	31,3	
Plony z 1 ha w dt	190	180	94,7	
Zbiory w t	304	90	29,6	
	Buraki cukrowe			
Powierzchnia w ha	12	5	41,7	
Plony z 1 ha w dt	300	308	102,7	
Zbiory w t	360	154	42,8	

Tabl. 1 Produkcja głównych ziemiopłodów rolnych wg form własności gospodarstw /dok./

WYSZCZEGÓLNIENIE	1990		1991	
	w liczbach bezwzględnych		1990=100	
<b>GOSPODARSTWA INDYWIDUALNE</b>				
Zboża ogółem				
Powierzchnia w ha	169522	172772	101,9	
Plony z 1 ha w dt	27,3	27,0	98,9	
Zbiory w t	462524	467059	101,0	
w tym: zboża podstawowe z mieszankami				
Powierzchnia w ha	168482	172024	102,1	
Plony z 1 ha w dt	27,3	27,1	99,3	
Zbiory w t	460558	465974	101,2	
Gleiste				
Powierzchnia w ha	264	292	110,6	
Plony z 1 ha w dt	10,9	17,8	163,3	
Zbiory w t	289	520	179,9	
w tym: rzepak i rzepik				
Powierzchnia w ha	69	292	423,2	
Plony z 1 ha w dt	18,1	17,8	98,3	
Zbiory w t	125	520	416,0	
Ziemniaki				
Powierzchnia w ha	55372	53288	96,2	
Plony z 1 ha w dt	215	177	82,3	
Zbiory w t	1190498	943198	79,2	
Buraki cukrowe				
Powierzchnia w ha	567	258	45,5	
Plony z 1 ha w dt	310	341	109,7	
Zbiory w t	18711	8792	47,0	

# WSKAŹNIK BONITACJI GRUNTÓW



WSKAŹNIK BONITACJI GRUNTÓW  
DLA WOJEWÓDZTWA - 0.92

## 1. Zboża

W 1991 roku powierzchnia uprawy zbóż wyniosła 188365 ha i była wyższa od ubiegłorocznej o 4301 ha tj. o 2,3 %.

W strukturze uprawy zbóż nastąpiły korzystne zmiany tj. wzrasta udział pszenicy i pszenżyta a maleje owsa. Na poziomie roku ubiegłego utrzymuje się powierzchnia uprawy żyta i mieszanek zbożowych.

W dalszym ciągu dominującym gatunkiem zbóż jest żyto - stanowi ono 30,8% oraz owies 18,0% powierzchni uprawy zbóż.

Tabl.2 Powierzchnia uprawy zbóż wg form własności

WYSZCZEGÓLNIENIE	Ogółem rolnictwo		w tym									
			pgr Min.Rol.		pgr wojew.		Spółdz. produk.		kółka rolnicze		gosp. indywid.	
	1990	1991	1990	1991	1990	1991	1990	1991	1990	1991	1990	1991
w hektarach												
Pszenica ogół.	28665	33380	162	220	1067	2159	343	504	66	134	127011	30352
Żyto	56443	57924	291	221	1795	2532	1653	2092	257	257	52412	52793
Jęczmień ogół.	13546	11666	67	141	1873	1615	395	460	115	113	11095	9315
Owies	36907	33822	305	272	1648	955	1232	1146	101	43	33561	31389
Pszenżyto	16681	18797	175	97	1320	752	423	436	75	65	14671	17434
Mieszanki zboż.	30360	31672	-	-	35	277	442	402	137	238	129732	30741
Gryka, proso	1014	741	10	-	24	13	85	39	-	-	892	689

Tabl.3 Udział % powierzchni poszczególnych zbóż w ogólnej powierzchni zbóż

WYSZCZEGÓLNIENIE	Ogółem rolnictwo		w tym									
			pgr Min.Rol.		pgr wojew.		spółdz. produk.		kółka rolnicze		gosp. indywid.	
	1990	1991	1990	1991	1990	1991	1990	1991	1990	1991	1990	1991
zboża ogółem = 100												
Pszenica ogół.	15,8	17,8	16,0	23,1	13,3	26,0	7,6	9,9	8,8	15,8	15,9	17,6
Żyto	30,7	30,8	28,8	23,2	22,3	30,5	35,9	41,2	34,2	30,2	30,9	30,6
Jęczmień ogół.	7,4	6,2	6,6	14,8	23,3	19,5	8,6	9,1	15,3	13,3	6,5	5,4
Owies	20,1	18,0	30,2	28,6	20,5	11,5	26,8	22,6	13,4	5,1	19,8	18,2
Pszenżyto	9,1	10,0	17,3	10,2	16,4	9,1	9,2	8,6	10,0	7,6	8,7	10,1
Mieszanki zboż.	16,5	16,8	-	-	0,4	3,3	9,6	7,9	18,2	28,0	17,5	17,8
Gryka, proso i in.	0,6	0,4	1,0	-	0,3	0,2	1,8	0,8	-	-	0,5	0,4

Zbiory zbóż w porównaniu do 1990 roku były wyższe o około 2,8% tj. o 14,2 tys. ton. Największy wzrost zbiorów wystąpił w pgr Min.Rol. o 19,5% i spółdzielniach produkcyjnych o 22,3 %. Niewielki wzrost o 1 % wystąpił w gospodarstwach indywidualnych.

Tabl.4 Zbiory poszczególnych zbóż wg form własności

WYSZCZEGÓLNIENIE	Ogółem rolnictwo		w tym									
			pgr Min.Rol.		pgr wojew.		spółdz. produk.		kółka rolnicze		gosp. indywid.	
	1990	1991	1990	1991	1990	1991	1990	1991	1990	1991	1990	1991
	w tonach											
Pszenica ogół.	84460	97761	580	1023	3954	8044	1136	1828	204	408	78547	96424
Zyto	148541	150996	980	826	5220	7622	4207	5568	733	694	137319	136206
Jęczmień ogół.	38018	34170	167	596	5100	5015	985	1354	334	343	31430	26802
Owies	94215	87894	834	943	5015	3404	2701	3036	282	111	85245	80356
Pszenżyto	51551	54670	593	380	4458	2240	1425	1074	245	211	44767	50726
Mieszanki zboż.	84667	87862	-	-	97	675	897	1056	387	633	83250	85460
Gryka,proso i in.	1175	838	1	-	19	12	37	33	-	-	1115	792

Tabl.5 Udział % zbiorów poszczególnych zbóż w ogólnych zbiorach zbóż

WYSZCZEGÓLNIENIE	Ogółem rolnictwo		w tym									
			pgr Min.Rol.		pgr wojew.		spółdz. produk.		kółka rolnicze		gospod. indywid.	
	1990	1991	1990	1991	1990	1991	1990	1991	1990	1991	1990	1991
	zboża ogółem=100											
Pszenica ogół.	16,7	19,0	18,4	27,2	15,9	29,8	9,9	13,1	9,3	17,0	17,0	18,9
Zyto	29,4	29,4	31,7	21,9	20,9	28,2	36,7	39,9	33,6	28,9	29,7	29,2
Jęczmień ogół.	7,5	6,6	5,3	15,8	20,5	18,6	8,6	9,7	15,3	14,3	6,8	5,7
Owies	18,7	17,1	25,4	25,0	20,1	12,6	23,5	21,8	12,9	4,6	18,4	17,2
Pszenżyto	10,2	10,6	18,8	10,1	17,9	8,3	12,4	7,7	11,2	8,6	9,7	10,9
Mieszanki zboż.	16,8	17,1	-	-	0,4	2,5	7,8	7,6	17,7	26,4	18,0	19,3
Gryka,proso i in.	0,2	0,2	0,0	-	0,1	0,0	0,3	0,2	-	-	0,2	0,2

W strukturze zbiorów wzrósł udział pszenic i pszenżyta, zmalał natomiast udział owsa i jęczmienia. Na poziomie roku ubiegłego kształtuje się udział zyto.

Ogólne zbiory zbóż intensywnych /pszenica, jęczmień i pszenżyto/ wyniosły 186601 ton i są wyższe od ubiegłorocznych o 12572 ton, natomiast zbiory zbóż ekstensywnych/ zyto, owies/ wyniosły 238890 ton i były niższe od zbiorów w roku ubiegłym o 3866 ton.

Tabl.6 Plony poszczególnych zbóż wg form własności

WYSZCZEGÓLNIENIE	Ogółem rolnictwo		w tym									
			pgr Min.Rol.		pgr wojew.		spółdz. produk.		kółka rolnicze		gospod. indywid.	
	1990	1991	1990	1991	1990	1991	1990	1991	1990	1991	1990	1991
	z 1 ha w dt											
Pszenica ogółem	29,5	29,3	35,8	46,5	37,1	37,3	32,6	36,3	30,9	30,5	29,1	28,5
Zyto	26,3	26,1	33,7	37,4	29,1	30,1	25,5	26,6	28,5	27,0	26,2	25,8
Jęczmień ogół.	28,1	29,3	24,9	42,2	27,2	31,0	24,9	29,4	29,1	30,3	28,3	28,8
Owies	25,5	26,0	27,3	34,7	30,4	35,6	21,9	26,5	27,9	25,9	25,4	25,6
Pszenżyto	30,9	29,1	33,9	39,1	33,8	29,8	33,7	24,6	32,6	32,4	30,5	29,1
Mieszanki zboż.	27,9	27,7	-	-	27,6	24,4	20,3	26,3	28,2	26,6	28,0	27,6
Gryka,proso i in.	11,6	11,3	1,4	-	8,0	9,5	4,4	8,4	-	-	12,5	11,5

Wyjątkowo korzystny dla produkcji zbóż układ warunków termicznych i wilgotnościowych w okresie wegetacji i zbiorów mimo spadku zużycia nawozów mineralnych, środków ochrony roślin umożliwił uzyskanie plonów zbóż na poziomie roku ubiegłego /27,4 dt/ha/.

Najwyższe plony zbóż - powyżej 30 dt/ha uzyskały gminy: Olszanka /31,9 dt/ha/, Konstantynów /31,8 dt/ha/, Pododwórze /30,6 dt/ha/ i Kąkolewnica /30,4 dt/ha/.

Najniższe plony uzyskały gminy: Siemień /19,3 dt/ha/, Piszczac /22,9 dt/ha/, Łomazy /23,7 dt/ha./ i Kodeń /23,8 dt/ha./.

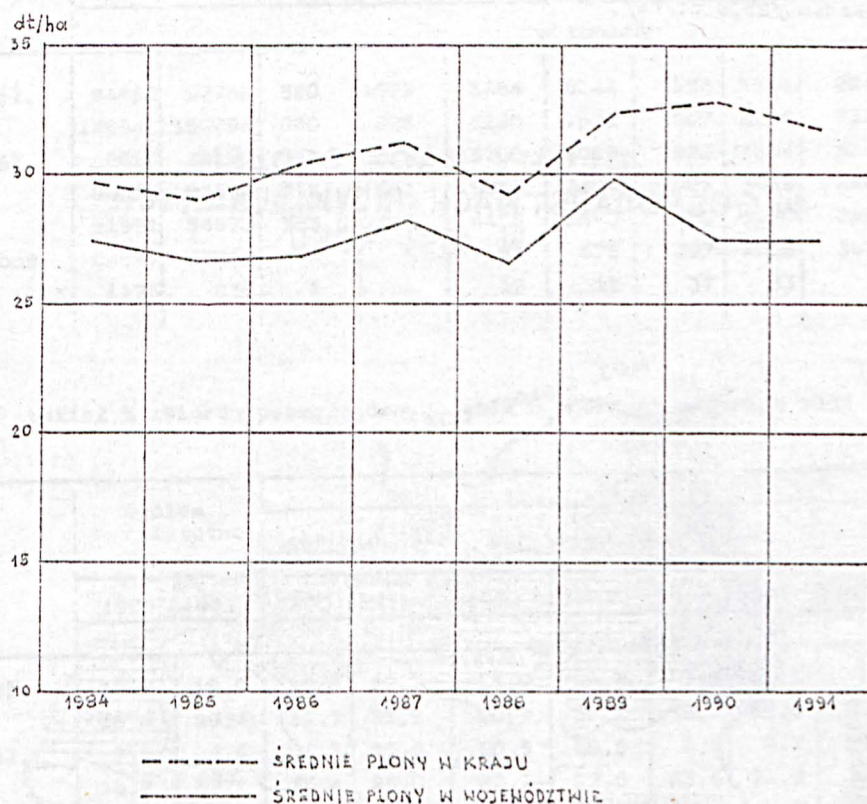
## PLONY ZBÓŻ OGÓKEM W GOSPODARSTWACH INDYWIDUALNYCH W 1991 ROKU



do 26,0 27,0 28,0 29,0 PONIŻEJ 29,0 dt/ha

SREDNI PLON W WOJEWÓDZTWIE - 27,0 dt/ha

## PLONY ZBOŻ PODSTAWOWYCH Z MIESZANKAMI



Tabl.7 Plony zbóż podstawowych z mieszankami zbożowymi

WYSZCZEGÓLNIENIE	Kraj	Województwo	Różnica Kraj - wojsw.	Kraj=100%
	z 1 ha w dt			
Ogółem rolnictwo				
1987	31,1	28,5	2,6	91,6
1988	29,1	26,4	2,7	90,7
1989	32,3	29,9	2,4	92,6
1990	32,8	27,5	5,3	83,8
1991	31,9	27,4	4,5	85,9
Gospodarstwa państw.				
1987	37,6	34,6	3,0	92,0
1988	34,0	28,1	5,9	82,6
1989	41,8	36,8	5,0	88,0
1990	44,5	30,8	13,7	69,2
1991	41,0	33,2	7,8	81,0
Spółdz. produkcyjne				
1987	33,2	26,5	6,7	79,8
1988	29,6	22,1	7,5	74,7
1989	35,4	28,7	6,7	81,1
1990	36,9	25,3	11,6	68,6
1991	35,8	27,6	8,2	77,1

Tabl.7 Plony zbóż podstawowych z mieszankami zbożowymi /dok./

WYSZCZEGÓLNIENIE	Kraj	Województwo	Różnica kraj - wojew.	Kraj=100%
	z 1 ha w dt			
Kółka rolnicze				
1987	25,6	28,5	-2,9	111,3
1988	21,4	25,4	-4,0	118,7
1989	27,1	30,5	-3,4	112,5
1990	28,0	29,1	-1,1	103,9
1991	28,0	28,2	-0,2	100,7
Gosp.indywidual.				
1987	29,9	28,2	1,7	94,3
1988	28,1	26,5	1,6	94,3
1989	30,4	29,6	0,8	97,4
1990	30,4	27,3	3,1	89,8
1991	29,9	27,1	2,8	90,6

## 2. Ziemiaki

W 1991 roku ziemiaki uprawiane były na powierzchni 54009 ha, a więc o 2371 ha mniej-  
szej od ubiegłorocznej.

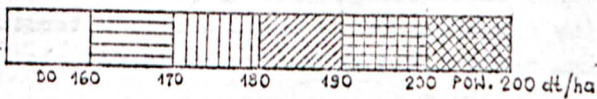
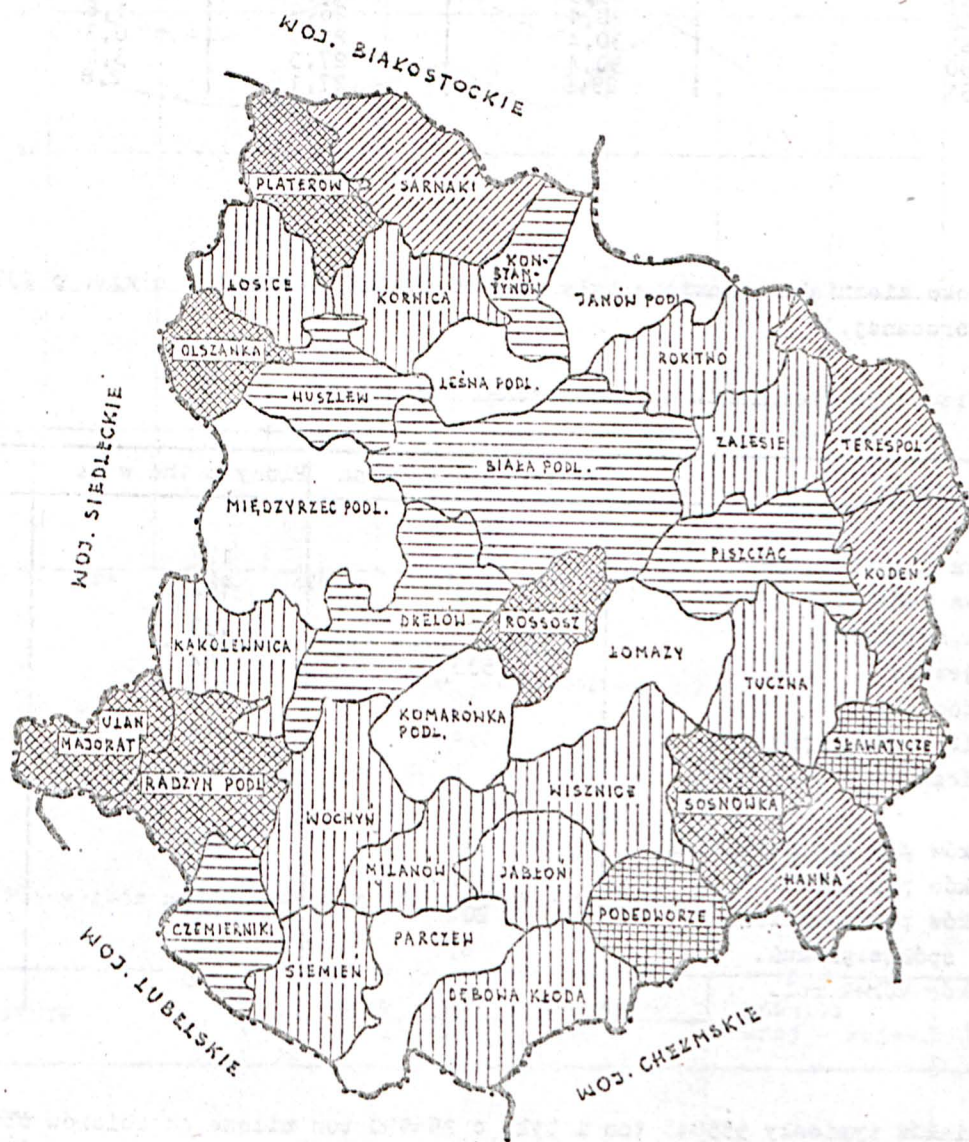
Tabl.8 Produkcja ziemniaków wg powierzchni spisowych

WYSZCZEGÓLNIENIE	Powierzchnia w ha	Plony z 1ha w dt	Zbiory w dt
Gospodarstwa indywidualne	53288	177	9431976
Gospodarstwa państwowe	562	164	92123
- pgr Min.Rolnictwa	13	133	1730
- pgr wojewody	533	164	87353
- pgr pozostałe	16	190	3040
Spółdzielnie produkcyjne	154	165	25455
Kółka rolnicze	5	180	900
Działki:			
pracowników pgr Min.Rolnictwa	41	160	6560
pracowników pgr wojew.	198	180	35640
pracowników pgr pozostał.	207	185	38295
członków spółdz.produk.	67	180	12060
pracowników kółek rol.	4	180	720

Zbiory ziemniaków wyniosły 955045 ton i były o 256590 ton niższe od zbiorów ubiegłorocznych. Spadek produkcji spowodowały znacznie mniejsza od ubiegłorocznej powierzchnia uprawy ziemniaków a także wyjątkowo niekorzystny dla tych roślin układ warunków termicznych i wilgotnościowych, przy niedostatecznym nawożeniu i ochronie chemicznej plantacji ograniczającym plonowanie.

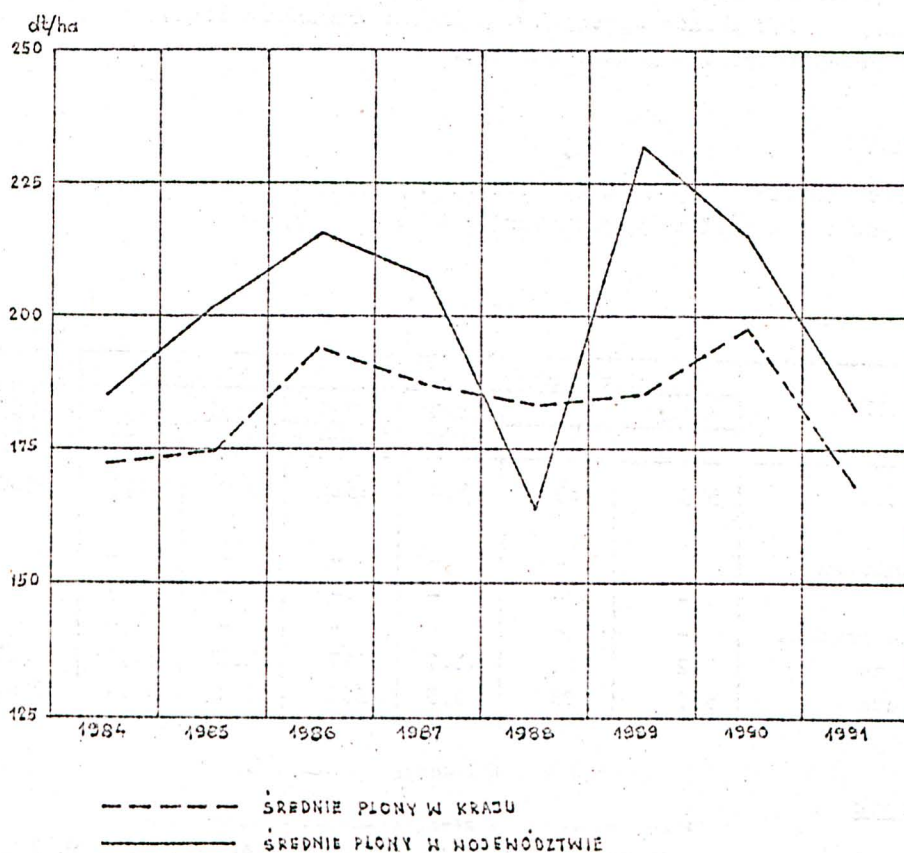


## PLONY ZIEMNIAKÓW W GOSPODARSTWACH INDYWIDUALNYCH W 1991 ROKU



ŚREDNI PLON W WOJEWÓDZTWIE - 177 dt/ha

## PŁONY ZIEMNIAKÓW



Tabl.9 Płony ziemniaków

WYSZCZEGÓLNIENIE	z 1 ha w dt		Różnica kraj-wojew.	Kraj=100%
	Kraj	Województwo		
Ogółem rolnictwo				
1987	187	207	-20	110,7
1988	186	164	22	88,2
1989	185	232	-47	125,4
1990	198	215	-17	108,6
1991	168	177	-9	105,4
Gospodarstwa państwowe				
1987	212	226	-14	106,6
1988	214	200	14	93,5
1989	204	274	-70	134,3
1990	206	211	-5	102,4
1991	139	164	-25	118,0
Spółdzielnie produkcyjne				
1987	199	199	0	100,0
1988	215	164	51	76,3
1989	191	213	-22	111,5
1990	205	207	-2	101,0
1991	149	165	-16	110,7
Kółka rolnicze				
1987	175	147	28	84,0
1988	189	137	52	72,5
1989	174	193	-19	110,9
1990	173	190	-17	109,8
1991	158	180	-22	113,9
Gosp. indywidualne				
1987	186	207	-21	111,3
1988	184	164	20	89,1
1989	184	232	-48	126,1
1990	197	215	-18	109,1
1991	168	177	-9	105,4

Najlepiej /powyżej 200 dt/ha/ plonowały ziemniaki w gminach: Sosnowka, Ulan Majorat, Rossosz, Radzyń Podlaski, a najszabiej /poniżej 150 dt/ha/ w gminach: Komarówka Podlaska, Parczew i Międzyrzec Podlaski.

Największy spadek plonów wystąpił w gminach: Komarówka Podl., i Międzyrzec Podlaski. Wzrost plonów wystąpił tylko w gminie Zalesie.

### 3. Buraki cukrowe

Wyjątkowo niskie zbiory buraków cukrowych są wynikiem znacznego / o 54,6% / zmniejszenia arealku uprawy jak też i słabszego plonowania roślin / o 3,4% /.

Tabl.10 Produkcja buraków cukrowych

WYSZCZEGÓLNIENIE	Powierzchnia			Plony			Zbiory		
	1990	1991	1990=	1990	1991	1990=	1990	1991	1990=
	w ha		=100	z 1 ha w dt		=100	w dt		=100
Ogółem rolnictwo	579	263	45,4	352	340	96,6	203628	89456	43,9
w tym:									
pgr Min. Rolnictwa	-	-	-	-	-	-	-	-	-
pgr wojew.	-	-	-	-	-	-	-	-	-
spółdzielnie produk.	-	-	-	-	-	-	-	-	-
kółka rolnicze	12	5	41,7	217	308	141,9	2600	1538	59,2
gosp. indywidual.	567	258	45,5	355	341	96,1	201028	87918	43,7

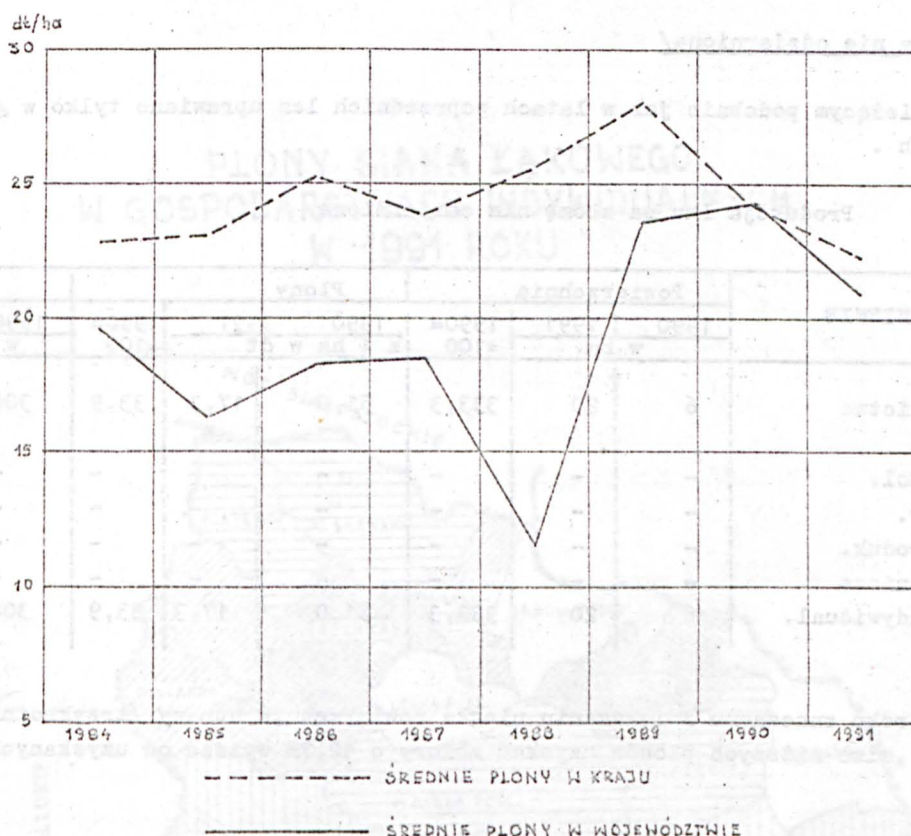
### 4. Rzepak i rzepak

Znacznie większa powierzchnia uprawy / o 33,0% / przy niższych plonach / o 24,0 % / pozwoliły uzyskać wyższe zbiory od ubiegłorocznych / o 14,6 % /.

Tabl.11 Produkcja rzepaku

WYSZCZEGÓLNIENIE	Powierzchnia			Plony			Zbiory		
	1990	1991	1990=	1990	1991	1990=	1990	1991	1990=
	w ha		=100	z 1 ha w dt		=100	w dt		=100
Ogółem rolnictwo	1247	1658	133,0	24,3	20,9	86,0	30310	34734	114,6
w tym:									
pgr Min. Rolnictwa	202	213	105,4	22,3	19,3	86,5	4500	4103	91,2
pgr wojew.	898	1092	121,6	26,0	22,3	85,8	23340	24388	104,5
spółdzielnie produk.	44	15	34,1	12,6	8,3	65,9	555	125	22,5
kółka rolnicze	34	46	135,3	19,6	20,0	102,0	666	920	138,1
gosp. indywidual.	69	292	423,2	18,1	17,8	98,3	1249	5198	416,2

## PLONY RZEPAKU



Spadek plonów spowodowały niskie temperatury i słaby oblot pszczoł w okresie kwitnienia roślin. Nie bez znaczenia było również znacznie mniejsze w roku bieżącym zużycie plonotwórczych środków produkcji.

Najszabiej plonował rzepak w gminach :Konstantynów /10 dt/ha/, Międzyrzec Podl./12,4 dt/ha/ i Kąkolewnica /13,0 dt/ha/, a najlepiej w gminie Wchyl i Olszanka /25,0 dt/ha/.

### 5. Strączkowe jadalne

Powierzchnia uprawy strączkowych jadalnych uległa znacznemu zmniejszeniu - około 20 %.

Tabl.12 Produkcja strączkowych jadalnych

WYSZCZEGÓLNIENIE	Powierzchnia			Plony			Zbiory		
	1990 w ha	1991	1990= =100	1990 z 1 ha w dt	1991	1990= =100	1990 w dt	1991	1990= =100
Ogółem rolnictwo	320	258	80,6	13,8	20,7	150,0	4414	5349	121,2
w tym:									
pgr Min.Rol.	7	-	-	15,0	-	-	105	-	-
pgr wojew.	220	199	90,5	13,4	23,6	176,1	2950	4694	159,1
pgr pozostałe	1	-	-	16,0	-	-	16	-	-
spółdz.produk.	-	-	-	-	-	-	-	-	-
kółka rolnicze	-	-	-	-	-	-	-	-	-
gospod.indywidual.	92	59	64,1	14,6	11,1	76,0	1343	655	48,8

Znaczne zwiększenie zbiorów / o 21,2%/nastąpiło wskutek wzrostu plonowania tej grupy roślin, w państwowych gospodarstwach rolnych podległych wojewódzkie.

5. Len / skona nie odziarniona/

W roku bieżącym podobnie jak w latach poprzednich len uprawiano tylko w gospodarstwach indywidualnych .

Tabl.13 Produkcja lnu na skona nie odziarnioną

WYSZCZEGÓLNIENIE	Powierzchnia			Plony			Zbiory		
	1990	1991	1990=	1990	1991	1990=	1990	1991	1990=
	w ha		=100	z 1 ha w dt		=100	w dt		=100
Ogółem rolnictwo	6	20	333,3	51,0	17,3	33,9	306	345	112,7
w tym:									
pgr Min.Rol.	-	-	-	-	-	-	-	-	-
pgr wojew.	-	-	-	-	-	-	-	-	-
spółdz.produk.	-	-	-	-	-	-	-	-	-
kółka rolnicze	-	-	-	-	-	-	-	-	-
gospod.indywidual.	6	20	333,3	51,0	17,3	33,9	306	345	112,7

W 1991 roku znacznemu zwiększeniu uległa powierzchnia uprawy /trzykrotnie/. Pozwoliło to ,mimo niższych plonów uzyskać zbiory o 12,7% wyższe od uzyskanych w roku ubiegłym.

II. PRODUKCJA Z TRWAŁYCH UŻYTKÓW ZIELONYCH ORAZ POŁOWYCH UPRAW PASTEWNYCH

1. Produkcja z trwałych użytków zielonych

a/ produkcja z łąk trwałych

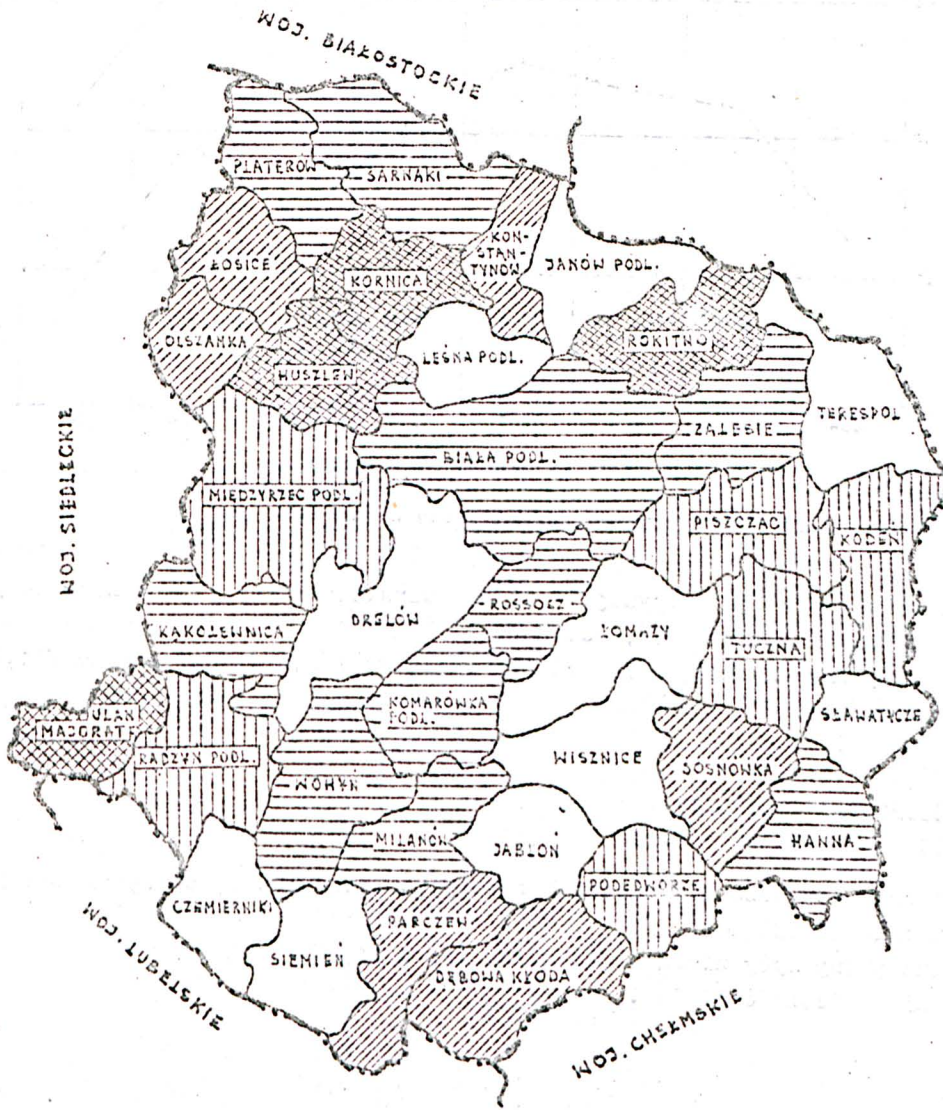
Powierzchnia łąk trwałych w 1991 roku wynosiła 76798 ha i była o/0,8%/ o 600 ha większa od ubiegłorocznej .

Plon siana / trzy pokosy/ z łąk trwałych wyniósł 60,9 dt/ha i w porównaniu z rokiem ubiegłym był niższy o 4,9 dt/ha / o 7,4 %/.

Tabl.14 Produkcja z łąk trwałych

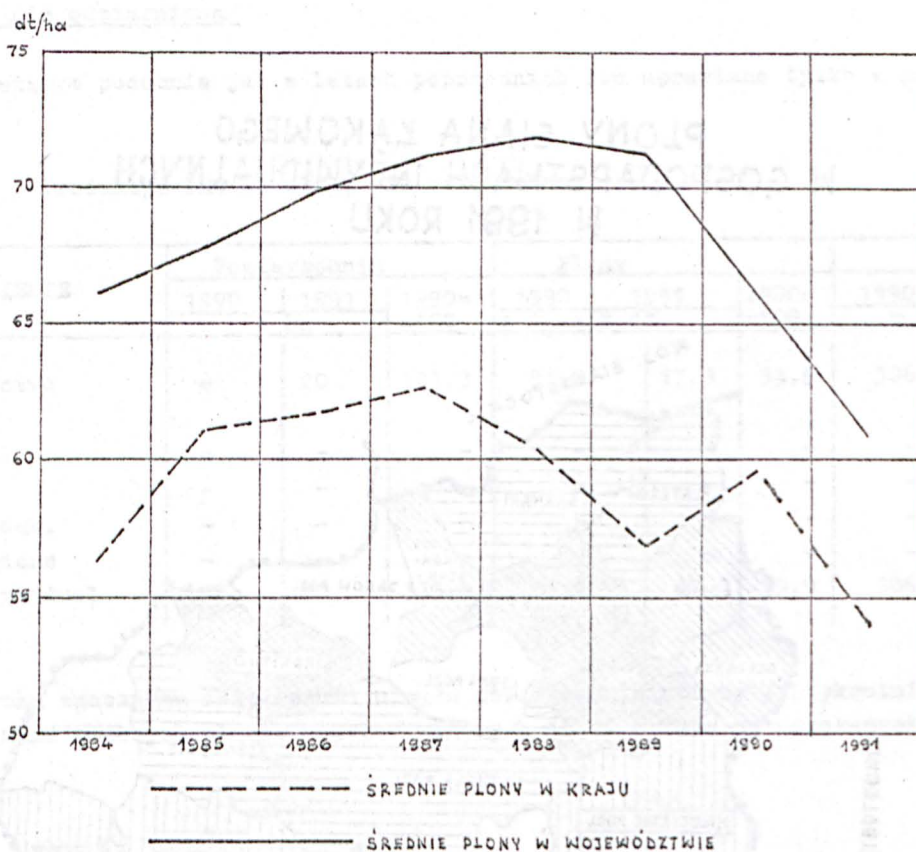
WYSZCZEGÓLNIENIE	Powierzchnia w ha			Plony siana w dt/ha			Zbiory siana w dt		
	1990	1991	1990=	1990	1991	1990=	1990	1991	1990=
			=100			=100			=100
Ogółem rolnictwo	76198	76798	100,8	65,8	60,9	92,6	5015607	469470	93,3
w tym:									
pgr Min.Rol.	556	511	91,9	39,3	48,9	124,4	21825	25011	114,6
pgr wojew.	3566	3552	99,6	38,0	28,5	75,0	135549	101267	74,7
pgr pozostałe	408	447	109,6	48,1	47,7	99,2	19624	21322	108,7
spółdz.produk.	1160	1404	121,0	37,6	26,0	69,1	7	36556	83,9
kółka rolnicze	178	151	84,8	50,2	41,3	82,3	8	6237	69,8
gosp.indywidual.	70330	70733	100,6	68,1	63,5	93,2	4	4489077	93,8

# PLONY SIANA ŁAKOWEGO W GOSPODARSTWACH INDYWIDUALNYCH W 1991 ROKU



ŚREDNI PŁON W WOJEWÓDZTWIE - 68,1 dt/ha

## PLONY SIANA ŁĄKOWEGO



Najwyższe plony z łąk /powyżej 75 dt/ha/ uzyskali gminy : Stara Kornica /77,5 dt/ha/, Huszlew /76,5 dt/ha/ i Rokitno /76,0 dt/ha/.

Najniższe plony uzyskali gminy : Leśna Podlaska /44,6 dt/ha/, Łomazy /51,6 dt/ha/ i Siemień /52,0 dt/ha/.

### b/produkcja z pastwisk trwałych

W 1991 roku powierzchnia pastwisk trwałych w stosunku do ubiegłorocznej wzrosła o 2,3 % i wyniosła 26.932 ha.

Uzyskane plony były niższe o 41 dt/ha tj. o 14,2% .  
Zbiory są również niższe o 12,2% .

Tabl.15 Produkcja z pastwisk trwałych

WYSZCZEGÓLNIENIE	Powierzchnia w ha			Plony siana dt/ha			Zbiory siana w dt		
	1990	1991	1990= =100	1990	1991	1990= =100	1990	1991	1990= =100
Ogółem rolnictwo	26325	26932	102,3	289	248	85,8	7602911	6672899	87,8
w tym:									
pgr Min.Rol.	441	411	93,2	136	303	219,6	60937	124449	204,2
pgr wojew.	1312	1225	93,4	212	162	76,4	277781	198531	71,5
pgr pozostałe	185	169	91,4	280	180	64,3	51800	30420	58,7
spółdz.produk.	351	458	130,5	207	182	87,9	72501	83291	114,9
kółka rolnicze	45	29	64,4	260	226	86,9	11700	6560	56,1
gosp.indywidual.	23991	24640	102,7	297	253	85,2	7128092	6229648	87,4

Najwyższe plony/ w zielonce/ uzyskaly gminy: Sosnowka /476 dt/ha/ i Dębowa Kłoda /450 dt/ha/, najniższe zaś gminy: Terespol /125 dt/ha/, Siemień /130 dt/ha/, Olszanka/ i Tuczna /150 dt/ha/.

## 2. Produkcja pasz z upraw polowych

W 1991 roku na gruntach ornych rośliny pastewne uprawiane były na powierzchni 5063 ha tj. o 1407 ha mniejszej od ubiegłorocznej

Tabl.16 Powierzchnia paszowa

WYSZCZEGÓLNIENIE	Ogółem			Trwałe użytki zielone		Polowe uprawy pastew. użytkowane na pasze	
	w ha	w % użytków rolnych	na 1 SD bydka i owiec w ha	w ha	w % użytków rolnych	w ha	w % powierzchni zasiewów
				POLSKA			
Ogółem	5731564	31,1	0,8	3887699	21,1	1849855	13,1
PGR podporz.Min.Rol	167431	36,1	0,9	83417	18,0	84014	22,6
PGR podporz.wojew.	937147	33,6	1,1	537663	19,3	399484	18,4
PGR pozostałe	96762	50,1	4,6	85993	44,5	10769	15,2
Spółki <sup>a/</sup>	17590	49,5	1,9	15193	42,8	2397	15,1
Spółdz.produk.	163681	24,3	1,2	118215	17,5	45466	8,4
Kółka rolnicze	8182	16,4	4,1	6250	12,5	1932	4,6
Gosp.indywid.	4338244	30,5	0,7	3032837	21,3	1305407	12,0
Spółki <sup>b/</sup>	2527	20,1	1,2	2131	17,0	396	4,0
				WOJEWÓDZTWO			
Ogółem	108793	29,5	0,8	103730	28,1	5063	1,9
PGR podporz.Min.Rol	1183	43,0	2,6	922	33,4	266	14,4
PGR podporz.wojew.	5411	30,2	1,3	4777	26,7	634	4,9
PGR pozostałe	616	45,3	51,3	616	45,3	-	-
Spółki <sup>a/</sup>	-	-	-	-	-	-	-
Spółdz.produk.	1913	23,6	1,5	1862	22,9	51	0,8
Kółka rolnicze	201	17,4	2,9	180	15,6	21	2,2
Gosp.indywidual.	99464	29,5	0,8	95373	28,3	4091	1,7
Spółki <sup>b/</sup>	-	-	-	-	-	-	-

a/Spółki prawa handlowego z przewagą państwowych osób prawnych. b/Spółki prawa handlowego z przewagą kapitału prywatnego.



Powierzchnia paszowa roślin pastewnych w plonie głównym łącznie z trwałymi użytkami zielonymi w 1991 roku wyniosła 108,8 tys. ha / mniejsza od ubiegłorocznej o 0,5 tys. ha /. Zwiększeniu uległa powierzchnia trwałych użytków zielonych o 1,2 %, a zmniejszeniu polewowych upraw pastewnych o 27,8 %.

Udział polewowych upraw pastewnych w ogólnej powierzchni zasiewów wyniósł 1,9%, w 1990 roku wyniósł 2,6 %.

#### a/ Kukurydza na zielonkę

Powierzchnia uprawy kukurydzy na zielonkę w 1991 roku zmniejszyła się o 378 ha tj. o 32,4 %. Największy spadek powierzchni wystąpił w kółkach rolniczych / o 87,8% / i spółdzielniach produkcyjnych / o 46,3 %/.

Tabl.17 Produkcja kukurydzy na zielonkę

WYSZCZEGÓLNIENIE	Powierzchnia w ha			Plony z 1 ha w dt			Zbiory w dt		
	1990	1991	1990= =100	1990	1991	1990= =100	1990	1991	1990= =100
Ogółem rolnictwo	1168	790	67,6	402	414	103,0	469289	326930	69,7
w tym:									
pgr Min.Rol.	33	21	63,6	260	280	107,7	8575	5880	68,6
pgr wojew.	378	252	66,7	291	275	94,5	109876	69290	63,1
pgr pozostałe	-	-	-	-	-	-	-	-	-
spółdz.produk.	67	36	53,7	254	257	101,2	16991	9250	54,4
kółka rolnicze	49	6	12,2	390	350	92,3	19115	2160	11,3
gosp.indywidual.	641	475	74,1	491	506	103,1	314731	240350	76,4

Zbiory uzyskane są znacznie niższe od ubiegłorocznych / o 30,3%/.

Najlepiej kukurydza plonowała w gminach :Konstantynów /710 dt/ha/ i Kąkolewnica /650 dt/ha/

Należy zaznaczyć , że w 15 gminach województwa nie uprawiano kukurydzy a w gminie Jabłoń uprawiano kukurydzę tylko na nasiona.

#### b/ Okopowe pastewne

W 1991 roku powierzchnia uprawy okopowych pastewnych wyniosła 568 ha i była wyższa od ubiegłorocznej o 8 ha .Wzrost powierzchni uprawy wystąpił tylko w gospodarstwach indywidualnych Plony i zbiory były znacznie niższe od ubiegłorocznych .

Tabl.18 Produkcja okopowych pastewnych

WYSZCZEGÓLNIENIE	Powierzchnia w ha			Plony w dt z 1 ha			Zbiory w dt		
	1990	1991	1990= =100	1990	1991	1990= =100	1990	1991	1990= =100
Ogółem rolnictwo	560	568	101,4	389	332	85,3	217973	188700	86,6
w tym:									
pgr Min.Rol.	8	6	75,0	502	360	71,7	4012	2160	53,8
pgr wojew.	27	22	81,5	272	355	130,5	7349	7800	106,1
pgr pozostałe	-	-	-	-	-	-	-	-	-
spółdz.produk.	2	-	-	275	-	-	550	-	-
kółka rolnicze	-	-	-	-	-	-	-	-	-
gosp.indywidual.	523	540	103,3	394	331	84,0	205062	178740	86,7

Najwyższe plony osiągnęły gminy Kąkolewnica /520 dt/ha i Rokietno /455 dt/ha /, najniższe zaś gminy: Międzyrzec Podl. /190 dt/ha /, Zalesie i Hanna / 200 dt/ha/.

c/ Strączkowe pastwne

Znacznemu zmniejszeniu uległa powierzchnia uprawy strączkowych pastwnych .

Tabl.19 Produkcja strączkowych pastwnych na paszę

WYSZCZEGÓLNIENIE	Powierzchnia w ha			Plony w dt z 1 ha			Zbiory w dt		
	1990	1991	1990= =100	1990	1991	1990= =100	1990	1991	1990= =100
Ogółem rolnictwo	621	425	68,4	210	287	136,7	130368	96592	74,1
w tym:									
pgr Min.Rol.	-	-	-	-	-	-	-	-	-
pgr wojew.	142	97	68,3	187	200	107,0	26484	19400	73,3
pgr pozostałe	9	-	-	160	-	-	1440	-	-
spółdz.produk.	76	1	1,3	169	300	177,5	12850	300	2,3
kółka rolnicze	8	11	137,5	150	182	121,3	1200	2000	166,7
gospod.indywidual.	386	316	81,9	229	237	103,5	88394	74892	84,7

Najwyższe plony strączkowych pastwnych uzyskały gminy: Biała Podlaska/330 dt/ha/ i Kąkolewnica /320 dt/ha/.

Strączkowe pastwne na nasiona uprawiane były w 15 gminach województwa.

d/ Motylkowe drobnonasienne i trawy

W 1991 roku motylkowe drobnonasienne i trawy uprawiano na powierzchni 2552 ha tj. o 33,9 % mniejszej od ubiegłorocznej.

Tabl.20 Produkcja motylkowych drobnonasiennej na paszę

WYSZCZEGÓLNIENIE	Powierzchnia w ha			Plony w dt z 1 ha			Zbiory w dt		
	1990	1991	1990= =100	1990	1991	1990= =100	1990	1991	1990= =100
Ogółem rolnictwo	3862	2552	66,1	230	216	93,9	886712	550049	62,0
w tym:									
pgr Min.Rol.	247	212	85,8	145	250	172,4	35862	53100	148,1
pgr wojew.	145	124	85,5	191	231	120,9	27686	28701	103,7
pgr pozostałe	-	-	-	-	-	-	-	-	-
spółdz.produk.	98	14	14,3	89	197	221,3	8700	2760	21,7
kółka rolnicze	-	4	-	-	354	-	-	1416	-
gospod.indywidual.	3372	2198	65,2	242	211	87,2	814464	464072	57,0

Uzyskany plon 216 dt/ha był niższy od ubiegłorocznego o 6,1 % .

Tabl.21 Produkcja motylkowych drobnonasiennych na paszę

WYSZCZEGÓLNIENIE	Ogółem rolnictwo			w tym:					
	pow. w ha	plon dt/ha	zbiór w dt	pgr Min.Rol.			pgr wojew.		
				pow. w ha	plon dt/ha	zbiór w dt	pow. w ha	plon dt/ha	zbiór w dt
Ogółem	2552	216	550049	212	250	52500	124	231	28701
w tym:									
koniczyna, lucerna i esparceta w czystym siewie oraz w mieszankach z trawami	1655	233	385637	2	300	600	124	231	28701
seradela	211	169	35659	-	-	-	-	-	-
inne pastewne i trawy nasienne	686	188	128753	210	250	52500	-	-	-

dok.

WYSZCZEGÓLNIENIE	w tym											
	pgr pozostałe			spółdz.produk.			kółka rolnicze			gospod.indywidual.		
	pow. w ha	plon dt/ha	zbiór w dt	pow. w ha	plon dt/ha	zbiór w dt	pow. w ha	plon dt/ha	zbiór w dt	pow. w ha	plon dt/ha	zbiór w dt
Ogółem	-	-	-	14	197	2760	4	354	1416	2198	211	464072
w tym												
koniczyna, lucerna i esparceta w czystym siewie oraz w mieszankach z trawami	-	-	-	5	152	760	4	354	1416	1520	233	354160
seradela	-	-	-	-	-	-	-	-	-	211	169	35659
inne pastewne i trawy nasienne	-	-	-	9	222	2000	-	-	-	467	159	74253

Najlepiej ta grupa roślin plonowała w gminach :Milanów /313 dt/ha/ i Czemierniki /283 dt/ha/, najgorzej w gminach :Platerów /75 dt/ha / i Biaka Podlaska /110 dt/ha/.

## e/Pastwiska polowe

W 1991 roku nastąpił wzrost produkcji z pastwisk polowych o 3,4%. Spowodowane zostało to znacznym wzrostem powierzchni / o 37,6% w porównaniu z rokiem ubiegłym/.

Tabl.22 Produkcja z pastwisk polowych

WYSZCZEGÓLNIENIE	Powierzchnia w ha			Plony w dt z 1 ha			Zbiory w dt		
	1990	1991	1990= =100	1990	1991	1990= =100	1990	1991	1990= =100
Ogółem rolnictwo	529	728	137,6	274	206	75,2	144833	149809	103,4
w tym:									
pgr Min.Rol.	-	27	-	-	300	-	-	8100	-
pgr wojew.	140	139	99,3	226	191	84,5	31634	26499	83,8
pgr pozostałe	-	-	-	-	-	-	-	-	-
spółdz.produk.	-	-	-	-	-	-	-	-	-
kółka rolnicze	-	-	-	-	-	-	-	-	-
gospod.indywidual.	389	562	144,5	291	205	70,4	113199	115210	101,8

Najwyższe plony uzyskały gminy: Radzyń Podlaski i Ulan Majorat.

f/ Poplony i wsiewki na paszę

W roku bieżącym powierzchnia uprawy poplonów i wsiewek na paszę uległa dalszemu zmniejszeniu / o 16,0% /.

Największy spadek powierzchni uprawy obserwuje się w gospodarstwach indywidualnych .

Tabl.23 Poplony i wsiewki na paszę

WYSZCZEGÓLNIENIE	Powierzchnia w ha			Plony w dt z 1 ha			Zbiory w dt		
	1990	1991	1990= =100	1990	1991	1990= =100	1990	1991	1990= =100
Ogółem rolnictwo	4481	3755	84,0	161	142	88,2	720586	535515	74,3
w tym:									
pgr Min.Rol.	-	-	-	-	-	-	-	-	-
pgr wojew.	34	-	-	174	-	-	5906	-	-
pgr pozostałe	-	-	-	-	-	-	-	-	-
spódcz.produk.	-	165	-	-	132	-	-	21750	-
kółka rolnicze	-	-	-	-	-	-	-	-	-
gosp.indywidual.	4447	3600	81,0	161	143	88,8	714680	513765	71,9

g/ Zbiory pasz dodatkowych

Tabl.24 Zbiory pasz dodatkowych / w q/

WYSZCZEGÓLNIENIE	Ogółem rolnictwo	w tym:				
		pgr Min. Rol.	pgr wojew.	spódcz. produk.	kółka roln.	gospod. indywid.
Skłona zbóż podstawowych z mieszankami	.	.	.	.	.	4697581
Skłona strączkowych	43276	4837	26250	7033	637	4518
Ziarno strączkowych	5049	564	3063	821	74	527
Plony motylkowych	4795	-	-	-	-	4736
Liście buraków cukr.	40486	-	-	-	625	39861
Liście okopowych pact.	56610	648	2340	-	-	53622
Wysockiki buraczane	40486	-	-	-	625	39861

## III. WYNIKOWY SZACUNEK PRODUKCJI OGRODNICZEJ

1. Warzywa gruntowe

Zbiory warzyw gruntowych w bieżącym roku wyniosły 48,0 tys. ton tj. o 1,0 tys. ton / o 2,2%/ więcej od ubiegłorocznych .

Tabl.25 · Produkcja warzyw gruntowych

WYSZCZEGÓLNIENIE	1990		1991			
	ogółem	w tym gosp.indyw.	ogółem	w tym gosp.indyw.	ogółem	w tym gosp.indyw.
	w liczbach bezwzględnych			1990=100		
Powierzchnia w ha						
Ogółem	3201	3073	3011	2842	94,1	92,5
Kapusta	733	702	727	690	99,2	98,3
Kalafiory	201	196	185	180	92,0	91,8
Cebula	328	316	318	291	97,0	92,1
Marchew jadalna	314	303	287	279	91,4	92,1
Buraki ćwikłowe	211	206	199	190	94,3	92,2
Ogórki	842	803	759	709	90,1	88,3
Pomidory	212	209	199	192	93,9	91,9
Pozostak <sup>a/</sup>	360	338	337	311	93,6	92,0
Plony z 1 ha w dt						
Kapusta	224	205	214	215	95,5	104,9
Kalafiory	159	160	152	153	95,6	95,6
Cebula	120	119	120	124	100,0	104,2
Marchew jadalna	195	190	195	195	100,0	102,6
Buraki ćwikłowe	195	196	189	190	96,9	96,9
Ogórki	78	77	140	140	179,5	181,8
Pomidory	127	110	114	115	89,8	104,5
Pozostak <sup>a/</sup>	109	109	104	105	95,4	96,3
Zbiory w dt						
Ogółem	469723	432565	480064	456224	102,2	105,5
Kapusta	164210	143910	155810	148400	94,9	103,1
Kalafiory	32010	31410	28210	27510	89,1	87,6
Cebula	39350	37677	38070	36050	96,7	95,7
Marchew jadalna	61321	57590	56086	54396	91,5	94,5
Buraki ćwikłowe	41141	40395	37644	36084	91,5	89,3
Ogórki	65485	61620	106277	99152	162,3	160,9
Pomidory	26904	22990	22769	22034	84,6	95,8
Pozostak <sup>a/</sup>	29302	36973	35198	32598	89,6	88,2

a/Obejmuje : pietruszkę , pory i inne smakowe

O wysokości zbiorów zdecydowały mimo mniejszej powierzchni ich uprawy , znaczny wzrost plonów ogórków oraz kapusty i pomidorów.

2. Owoce z drzew

Zbiory wszystkich gatunków owoców z drzew są znacznie niższe od produkcji ubiegłorocznej / o 41,9% /.

Zadecydowały o tym znacznie niższe plony jabłek / o 51,7% / oraz śliwek / o 41,7% /.

Tabl.26 Produkcja owoców z drzew.

WYSZCZEGÓLNIENIE	1990		1991		ogółem	w tym gosp.indyw.
	ogółem	w tym gosp.indyw.	ogółem	w tym gosp.indyw.		
	w liczbach bezwzględnych					
Liczba drzew owocujących w szt.						
Ogółem	658937	640384	696447	653573	105,7	102,1
Jabłonie	437385	427275	457896	428500	104,7	100,3
Grusze	3763	3697	3945	3780	104,8	102,2
Śliwy	25171	21310	24616	20338	97,8	95,4
Wiśnie	191546	187075	203775	194805	106,4	104,1
Czereśnie	842	815	5412	5372	642,8	659,1
Inne <sup>a/</sup>	230	212	803	778	349,1	367,0
Plony z 1 drzewa owocującego w kg						
Jabłka	26,9	27,4	13,0	13,7	48,3	50,0
Gruszki	1,5	1,5	1,5	1,5	100,0	100,0
Śliwki	2,4	2,1	1,4	1,4	58,3	66,7
Wiśnie	2,8	2,8	4,9	5,0	175,0	178,6
Czereśnie	0,5	0,4	2,6	2,6	520,0	650,0
Inne <sup>a/</sup>	0,4	0,5	0,9	0,9	225,0	180,0
Zbiory w dt						
Ogółem	123733	122698	71904	68979	58,1	56,2
Jabłka	117662	116866	61298	58690	52,1	50,2
Gruszki	58	56	58	56	100,0	100,0
Śliwki	594	452	353	294	59,4	65,0
Wiśnie	5414	5320	10047	9791	185,6	184,0
Czereśnie	4	3	141	141	35razy	47 razy
Inne <sup>a/</sup>	1	1	7	7	700,0	700,0

a/Obejmują :brzoskwinie ,morele,orzechy włoskie

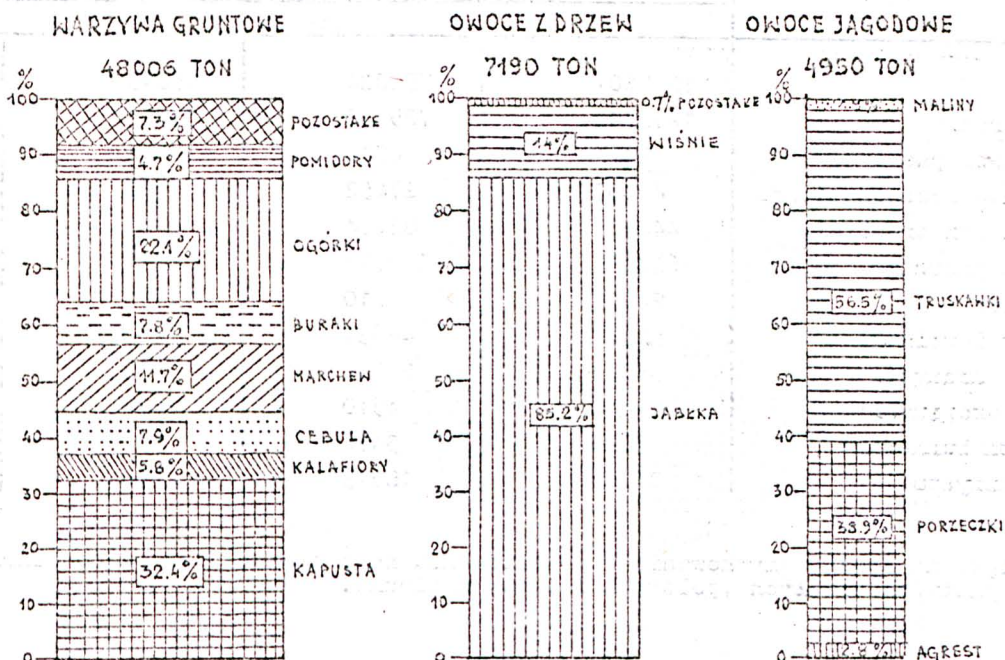
3. Owoce jagodowa

Zbiory owoców jagodowych były wyższe od uzyskanych w 1990 roku .Większa była powierzchnia uprawy truskawek , a także wzrosła liczba krzewów porzeczki czarnych .

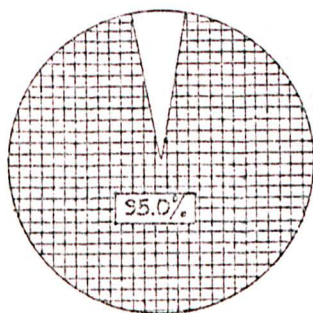
Tabl.27 Produkcja owoców jagodowych

WYSZCZEGÓLNIENIE	1990		1991			
	ogółem	w tym gosp.indyw.	ogółem	w tym gosp.indyw.	ogółem	w tym gosp.indyw.
	w liczbach bezwzględnych			1990=100		
Plantacje jagodowe w ha						
Truskawki	821	815	971	954	118,3	117,1
Maliny	92	92	83	83	90,2	90,2
Liczba krzewów owocujących w szt.						
Porzeczki	1372332	1151377	1409757	1169050	102,7	101,4
Agrest	71270	71115	65362	65232	91,7	91,7
Plony z 1 ha w dt						
Truskawki	35,0	35,0	28,8	28,5	82,3	81,4
Maliny	20,0	20,0	11,2	11,2	56,0	56,0
Plony z 1 krzewa w kg						
Porzeczki	0,7	0,8	1,4	1,6	200,0	200,0
Agrest	2,4	2,4	2,1	2,1	87,5	87,5
Zbiory w dt						
Ogółem	41866	41322	49500	47936	118,2	116,0
Truskawki	28735	28507	27945	27190	97,3	95,4
Maliny	1840	1840	926	926	50,3	50,2
Porzeczki	9583	9270	19257	18450	200,9	199,0
Agrest	1703	1705	1372	1370	80,3	80,4

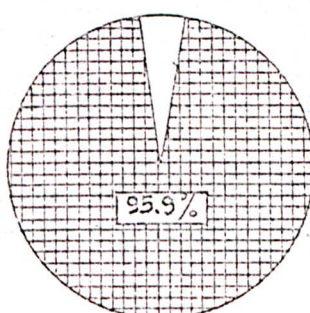
STRUKTURA ZBIORÓW WARZYW GRUNTOWYCH  
OWOCÓW Z DRZEW, OWOCÓW JAGÓDOWYCH W 1991 R.  
ROLNICTWO OGÓŁEM



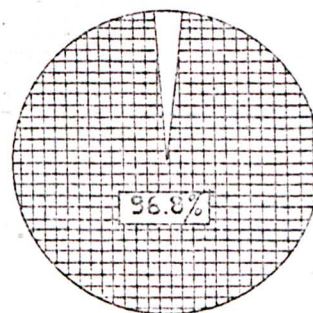
WARZYWA GRUNTOWE



OWOCE Z DRZEW



OWOCE JAGÓDOWE



□ GOSPODARKA USPOŁECZNIONA

▣ GOSP. NIE USPOŁECZNIONA



## IV. ZASOBY PASZ SOCZYSTYCH ORAZ KIERUNKI PRZYCHODÓW I ROZCHODÓW ZBÓŻ I ZIEMNIAKÓW

1. Zasoby pasz soczystych wg sposobów skarmiania w gospodarstwach indywidualnych

Zasoby pasz soczystych obliczono biorąc za podstawę wynikowy szacunek produkcji upraw pastewnych oraz wynikowy szacunek produkcji z łąk.

Tabl.28 Zasoby pasz soczystych wg sposobu skarmiania

WYSZCZEGÓLNIENIE	Ogółem	z tego w postaci <sup>a/</sup>		
		zielonki <sup>b/</sup>	kiszonki	siana
w tonach				
OGÓŁEM	1247601	752024	45819	449758
Zielonki razem	1212702	725123	37321	449758
strączkowe pastewne	7489	6814	310	365
motylkowe drobnonasienne	46407	27652	505	18250
trawy z łąk trwałych	448908	83454	121	365333
trawy z pastwisk <sup>c/</sup>	634486	560756	8210	65520
kukurydza	24035	2810	21225	-
poplony i wsiewki	51377	43637	7450	290
Pozostałe soczyste	34899	26901	7998	-
liście okopowych	9348	4510	4838	-
wysłodki buraczane	3986	3476	510	-
inne soczyste	21565	18915	2650	-

a/Bez względu na sposób użytkowania w przeliczeniu na zielonkę .b/Bieżące skarmianie.  
c/Trawy z pastwisk trwałych, polowych i trawy nasienne.

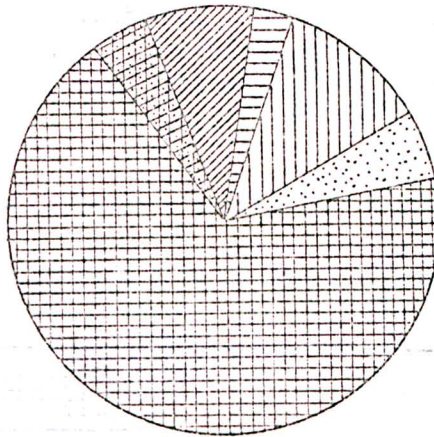
W porównaniu z rokiem ubiegłym znacznemu zmniejszeniu uległy zasoby pasz soczystych .Zasoby zielonek uległy zmniejszeniu o 16,6 % ,kiszonek o 23,7% oraz siana o 12,1%.

2. Kierunki przychodów i rozchodów zbóż i ziemniaków w sektorze prywatnym

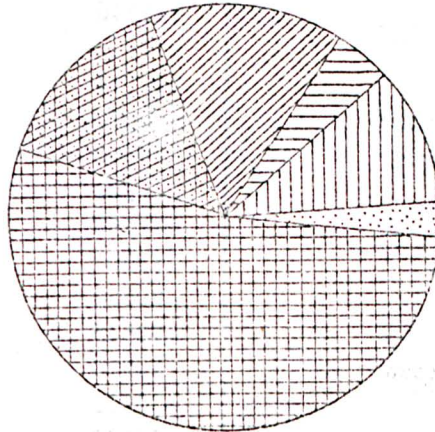
Według III szacunku plonów i zbiorów łączne zasoby zbóż i ziemniaków / po przeliczeniu na zboże / wyniosły 773,8 tys.ton i były niższe od ubiegłorocznych o 194,8 tys.ton tj. o 20,1 % .

STRUKTURA ROZCHODÓW ZBOŹ I ZIEMNIAKÓW  
W GOSPODARSTWACH INDYWIDUALNYCH  
W 1991/1992 R.

ZBOŻA




ZIEMNIAKI



NA SIEW  
LUB SADZENIE



SAMO-  
ZAOPATRZENIE



SKUP



SPRZEDAŻ  
HOLENORYNKOWA



SPASANIE



STRATY



Tabl.29 Przychody i rozchody zbóż i ziemniaków

WYSZCZEGÓLNIENIE	1990/91	1991/92 <sup>a/</sup>		1990/91=100
		ogółem	różnica do 1990/91	
w tonach				
Zboża, pasze treściwe i ziemniaki / w jedn.zbożowych/ <sup>b/</sup>				
Przychody	968726	773846	-194880	79,9
Rozchody	681896	677158	-4740	99,3
Różnica	286828	96688	-190140	33,7
Zboża i pasze treściwe z zakupu od państwa				
Przychody	670952	537746	-133206	80,1
Rozchody	430200	445291	15091	103,5
Różnica	240752	92455	-148297	38,4
Ziemniaki				
Przychody	1191094	944398	-246696	79,3
Rozchody	1006791	927469	-79322	92,1
Różnica	184303	16929	-167374	9,2

a/Wynikowy szacunek .b/W jednostkach zbożowych - 4 dt ziemniaków = 1 dt zbóż

Tabl.30 Przychody i rozchody zbóż i ziemniaków wg kierunków 1991/92

WYSZCZEGÓLNIENIE	Zboża, pasze treściwe i ziemniaki <sup>a/</sup>	Zboża i pasze treściwe	Ziemniaki
	w tonach		
PRZYCHODY	773846	537746	944398
w tym:			
zbiory	702774	466974	943198
zakupy pasz treściwych <sup>b/</sup>	8520	8520	x
nasion siewnych	1500	1500	x
sadzeniaków	300	x	1200
ROZCHODY	677158	445291	927469
Na siew i sadzenie	67590	34551	132154
Samozaopatrzenie	20522	11971	34203
Skup	73545	49920	94500
Sprzedaż wolnorynkowa	26280	20483	23187
Spasanie	435173	309687	501945
Straty	54049	18679	141480
PRZYCHODY - ROZCHODY	96687	92455	16929

a/Ziemniaki w przeliczeniu na zboża - 4 dt ziemniaków = 1 dt zbóż .b/Bez centrali "Poldrób"

Nadwyżka przychodów nad rozchodami zbóż i ziemniaków łącznie / po przeliczeniu na zboża / wynosi 96,7 tys.ton . Jest to nadwyżka znacznie mniejsza od nadwyżki występującej w poprzednim roku gospodarczym /stanowi 41,2%/. Może być to bezpośrednią przyczyną znacznego spadku pogłowia zwierząt gospodarskich utrzymywanych w gospodarstwach indywidualnych .

ABL 1 POWIERZCHNIA, PLONY I ZBIORY  
ZBOZ  
GOSPODARKA INDYWIDUALNA

M I A S T A	I	POWIERZCHNIA	I	PLONY		I	ZBIORY		I	
				Z	HA		I	W		DT
G M I N Y	I	W	HA	I	W	DT	I	W	DT	I
WOJEWODZTWO WG SPISU	I	172772			27.0			4670586		I
SUMA SPRAWDZAN	I	171739			26.9			4625974		I
	I									I
	I									I
	I									I
MIASTA RAZEM	I	4246			28.4			120500		I
BIALA PODLASKA	I	2707			29.0			78473		I
MIEDZYRZEC PODLASKI	I	684			29.0			19811		I
RADZYN PODLASKI	I	855			26.1			22316		I
	I									I
	I									I
	I									I
	I									I
	I									I
	I									I
GMINY RAZEM	I	167493			26.9			4505374		I
BIALA PODLASKA	I	9228			24.6			226952		I
CZEMIERNIKI	I	3629			26.4			95840		I
DEBOWA KLUDA	I	3521			25.3			88995		I
DRELOW	I	4752			27.1			128642		I
HANNA	I	4253			25.0			106302		I
HUSZLEW	I	4828			28.0			135059		I
JABLON	I	4139			29.3			121231		I
JANOW PODLASKI	I	3493			26.1			91263		I
KAKOLEWNICA WSCHODNIA	I	4838			30.4			147038		I
KODEN	I	3527			23.8			84047		I
KOMAROWKA PODLASKA	I	5048			29.1			147039		I
KONSTANTYNOW	I	3322			31.8			107393		I
LESNA PODLASKA	I	3578			27.1			99545		I
LUMAZY	I	6886			23.7			163109		I
LUSICE	I	5036			30.0			151306		I
MIEDZYRZEC PODLASKI	I	8216			24.5			200884		I
MILANOW	I	4700			26.1			122675		I
OLSZANKA	I	4227			31.9			134822		I
PARCZEW	I	4442			27.3			121423		I
PISZCZAC	I	4675			22.9			111584		I
PLATEROW	I	4943			28.9			142851		I
PODEDWORZE	I	3458			30.6			105954		I
RADZYN PODLASKI	I	4663			26.7			124434		I
ROKITNO	I	3403			29.8			101364		I
ROSSOSZ	I	2255			28.2			63592		I
SARNAKI	I	5341			25.3			135022		I
SIEMIEN	I	3760			19.3			72410		I
SLAWATYCZE	I	2480			27.1			67231		I
SOSNOWKA	I	5371			27.1			145430		I
STARA KORNICA	I	6052			27.6			167187		I
TERESPOL	I	3173			27.6			87609		I
TUCZNA	I	4876			26.1			127279		I
ULAN-MAJORAT	I	4708			29.2			137585		I
WISZNICE	I	5197			27.3			153273		I
WOHYN	I	6259			28.5			178544		I
ZALESIE	I	3856			24.5			94464		I

TABL. 2 POWIERZCHNIA, PLONY I ZBIORY  
 ZBOŻ PODSTAWOWYCH Z MIESZANKAMI  
 INDYWIDUALNE GOSPODARSTWA ROLNE

I	MIASTA GMINY	I POWIERZCHNIA W HA			I PLONY Z 1 HA W DT			I ZBIORY W DT				
		I 1990	I 1991	I 90=100	I 1990	I 1991	I 90=100	I 1990	I 1991	I 90=100		
I	IWOJEWODZTWO WŁ SPIŚU	I	X	172024	X	X	27,1	X	X	4659736	X	
I	ISUMA SPRAWOZDAŃ	I	1	166588	170323	102,2	27,3	27,1	99,3	4547770	4607621	101,31
I	IMIASTA - RAZEM	I	1	3570	4225	118,3	27,0	28,5	105,6	96418	120216	124,71
I	IBIALA PODLASKA	I	1	2093	2697	128,9	27,1	29,1	107,4	56702	78353	138,21
I	IMIEDZYRZEC PODLASKI	I	1	658	673	102,3	26,9	29,0	107,8	17691	19547	110,51
I	IRADZYN PODLASKI	I	1	819	855	104,4	26,9	26,1	97,0	22025	22316	101,31
I	IGMINY - RAZEM	I	1	163018	166098	101,9	27,3	27,0	98,9	4451352	4487405	100,81
I	IBIALA PODLASKA	I	1	8643	9209	106,5	26,1	24,6	94,3	225667	226800	100,51
I	ICZEMIERNIKI	I	1	3379	3411	100,9	28,0	27,4	97,9	94688	93442	98,71
I	IDEBOWA KLUDA	I	1	3382	3469	102,6	26,8	25,5	95,1	90700	88423	97,51
I	IDRELÓW	I	1	4759	4737	99,5	27,6	27,1	98,2	131162	128387	97,91
I	IMANNA	I	1	4282	4217	98,5	28,4	25,1	88,4	121557	105762	87,01
I	IHUSZLEW	I	1	4748	4813	101,4	31,2	28,0	89,7	147963	134823	91,11
I	IJABLON	I	1	3766	4082	108,4	28,5	29,0	101,8	107362	118532	110,41
I	IJANÓW PODLASKI	I	1	3325	3488	104,9	27,9	26,1	93,5	92681	91182	98,41
I	IKAKOLEWNICA WSCHODNIA	I	1	4735	4828	102,0	30,8	30,4	98,7	146041	146918	100,61
I	IKODEN	I	1	3629	3517	95,9	26,2	23,9	91,2	95167	83917	88,21
I	IKOMAROWKA PODLASKA	I	1	4895	5023	102,6	30,0	29,2	97,3	146828	146714	99,91
I	IKONSTANTYNÓW	I	1	3094	3222	104,3	28,3	31,8	112,4	87468	107393	122,81
I	ILESNA PODLASKA	I	1	3831	3673	95,9	27,5	27,1	98,5	105256	99510	94,51
I	ILOMAZY	I	1	6884	6878	99,9	25,1	23,7	94,4	172957	163017	94,31
I	ILOSICE	I	1	4735	5031	106,3	28,8	30,1	104,5	136446	151261	110,91
I	IMIEDZYRZEC PODLASKI	I	1	8439	8201	97,2	24,1	24,5	101,7	203029	200642	98,81
I	IMILANÓW	I	1	4558	4664	102,3	26,8	26,2	97,8	121987	121984	100,01
I	IŁSZANKA	I	1	4350	4222	97,1	29,3	31,9	108,9	127549	134732	105,71
I	IPARCZEW	I	1	4036	4237	105,0	27,4	28,0	102,2	110605	118553	107,21
I	IPISZCZAC	I	1	4828	4865	100,8	22,9	22,9	100,0	110600	111459	100,81
I	IPLATERÓW	I	1	4791	4943	103,2	27,6	28,9	104,7	132407	142851	107,91
I	IPODEDURZE	I	1	3087	3408	110,4	31,1	30,9	99,4	96120	105404	109,71
I	IRADZYN PODLASKI	I	1	4376	4651	106,3	26,6	26,7	100,4	116412	124194	106,71
I	IROKIFÓW	I	1	3625	3322	91,6	29,6	30,3	102,4	107339	100716	93,81
I	IROSSOSZ	I	1	2219	2255	101,6	27,4	28,2	102,9	60854	63592	104,51
I	ISARNAKI	I	1	5106	5341	104,6	23,8	23,3	106,3	121498	135022	111,11
I	ISIEMIENI	I	1	3190	3390	106,3	21,1	20,4	96,7	67311	69080	102,61
I	ISLAWATYCZE	I	1	2298	2470	107,5	27,5	27,2	98,9	63118	67131	106,41
I	ISOSNOWKA	I	1	5047	5351	106,0	28,2	27,1	96,1	142263	145092	102,01
I	ISTARA KURNICA	I	1	6789	6052	89,1	28,2	27,6	97,9	191409	167187	87,31
I	ITERESPOL	I	1	3155	3173	100,6	27,8	27,6	99,3	87715	87609	99,91
I	ITUCZNA	I	1	5499	4876	88,7	24,8	26,1	105,2	136119	127279	93,51
I	IULAN-MAJURAT	I	1	4299	4687	109,0	29,1	29,3	100,7	125301	137238	109,51
I	IWIŚNICE	I	1	5410	6133	113,4	30,6	27,5	89,9	165332	168735	102,11
I	IWOHYŃ	I	1	5880	6243	106,2	29,3	28,6	97,6	172283	178304	103,51
I	IWALESIE	I	1	3949	3526	97,6	22,8	24,5	107,5	90158	94464	104,71

TABL. 5 POWIERZCHNIA, PLONY I ZBIORY  
ZBOŻ PODSTAWOWYCH Z MIEJZANKAMI  
INDYWIDUALNE GOSPODARSTWA ROLNE

I	I	I POWIERZCHNIA W HA			I PLONY Z 1 HA W DT			I ZBIORY W DT			I
		I	I	I	I	I	I	I	I	I	
	MIASTA										
	UMINY	1	1	1	1	1	1	1	1	1	1
		1990	1991	IRÓZNICAI	1990	1991	IRÓZNICAI	1990	1991	IRÓZNICAI	
I	IWOJEWÓDZTWO WG SPISU	I	X 172024	X	X	27,1	X	X	4659736	XI	
I	ISUMA SPRAWOZDAN	I	166588	170323	3735	27,3	27,1	-0,2	4547770	4607621	59851I
I	IMIASTA - RAZEM	I	3570	4225	655	27,0	28,5	1,5	96418	120216	23798I
I	IBIALA PODLASKA	I	2093	2697	604	27,1	29,1	2,0	56702	78353	21651I
I	IMIEDZYRZEC PODLASKI	I	658	673	15	26,9	29,0	2,1	17691	19547	1856I
I	IRADZYN PODLASKI	I	819	855	36	26,9	26,1	-0,8	22025	22316	291I
I	IBUMINY - RAZEM	I	163018	166098	3080	27,3	27,0	-0,3	4451352	4487405	36053I
I	IBIALA PODLASKA	I	8643	9209	566	26,1	24,6	-1,5	225667	228800	1133I
I	ICZEMIERNIKI	I	3379	3411	32	28,0	27,4	-0,6	94688	93442	-1245I
I	IEBONA KLODA	I	3382	3499	87	26,8	25,5	-1,3	90700	88423	-2277I
I	IDRELOW	I	4759	4737	-22	27,6	27,1	-0,5	131182	128367	-2775I
I	IMANNA	I	4282	4217	-65	28,4	25,1	-3,3	121557	105762	-15795I
I	IMUSILEW	I	4748	4813	65	31,2	28,0	-3,2	147963	134823	-13140I
I	IBLON	I	3766	4082	316	28,5	29,0	0,5	107352	118532	11170I
I	ILANOW PODLASKI	I	3325	3458	133	27,9	26,1	-1,8	92591	91188	-1493I
I	IKAROLEWICIA WSCHODNIA	I	4735	4828	93	30,8	30,4	-0,4	148041	146913	877I
I	IKOJEN	I	3629	3517	-112	26,2	23,9	-2,3	95167	83917	-11250I
I	IKOMARÓWKA PODLASKA	I	4855	5023	168	30,0	29,2	-0,8	146828	146714	-114I
I	IKONIGANTYNÓW	I	3094	3382	288	28,3	31,8	3,5	87468	107393	19925I
I	ILESNA PODLASKA	I	3831	3673	-158	27,5	27,1	-0,4	105256	99510	-5746I
I	ILUMAZY	I	6824	6878	54	25,1	23,7	-1,4	172957	163017	-9940I
I	ILOSICE	I	4735	5031	296	28,8	30,1	1,3	136446	151261	14815I
I	IMIEDZYRZEC PODLASKI	I	8439	8201	-238	24,1	24,5	0,4	203029	200642	-2387I
I	IMILANÓW	I	4558	4584	26	26,8	26,2	-0,6	121987	121984	-3I
I	ILUSZANKA	I	4350	4222	-128	29,3	31,9	2,6	127549	134782	7233I
I	IPARCZEW	I	4036	4237	201	27,4	28,0	0,6	110605	118553	7948I
I	IPISZCZAC	I	4828	4863	35	22,9	22,9	0,0	110600	111459	859I
I	IPLATERÓW	I	4791	4943	152	27,6	28,9	1,3	132407	142851	10444I
I	IPODEDWURZE	I	3087	3408	321	31,1	30,9	-0,2	95120	105404	9884I
I	IRADZYN PODLASKI	I	4376	4651	275	26,6	26,7	0,1	116412	124194	7782I
I	IROKIÓW	I	3625	3322	-303	29,8	30,3	0,5	107339	100716	-6623I
I	IROSOBY	I	2219	2255	36	27,4	28,2	0,8	60854	63592	2738I
I	ISARNAKI	I	5106	5341	235	23,8	25,3	1,5	121498	135022	13524I
I	ISIENIEN	I	3190	3390	200	21,1	20,4	-0,7	67311	69080	1769I
I	ISLAWATYCZE	I	2296	2470	172	27,5	27,2	-0,3	63118	67131	4013I
I	ISOSNOWKA	I	5047	5351	304	28,2	27,1	-1,1	142263	145092	2829I
I	ISTARA KORNICA	I	6789	6052	-737	28,2	27,6	-0,6	191409	167187	-24222I
I	ITERESPOL	I	3155	3173	18	27,8	27,6	-0,2	67715	67609	-106I
I	ITUCZNA	I	5499	4876	-623	24,8	25,1	0,3	136119	127279	-8840I
I	ITULAN-MAJURAT	I	4299	4687	388	29,1	29,3	0,2	125301	137230	11937I
I	IWISZNICE	I	5410	6133	723	30,6	27,5	-3,1	165332	168735	3403I
I	IWOHYN	I	5680	6243	563	29,3	28,6	-0,7	172283	178304	6021I
I	IZALESIE	I	3949	3856	-93	22,8	24,5	1,7	90158	94464	4306I

TABL. 4 POWIERZCHNIA, PLONY I ZBIORY  
ZBOŻ PODSTAWOWYCH  
INDYWIDUALNE GOSPODARSTWA ROLNE

I I I	MIASTA GMINY	I POWIERZCHNIA W HA			I PLONY Z 1 HA W DT			I ZBIORY W DT			I	
		I 1990	I 1991	I 90=100	I 1990	I 1991	I 90=100	I 1990	I 1991	I 90=100		
I	IWOJEWODZTWO WŁ SPISU	I	X	141283	X	X	25,9	X	X	3805136	X	
I	ISUMA SPRAWOZDAN	I	1	136814	140265	102,5	27,1	26,9	99,3	3714051	3773495	101,6
I	IMIASTA - RAZEM	I	1	3326	3958	119,0	26,9	28,4	105,6	89460	112589	125,9
I	IBIALA PODLASKA	I	1	2036	2648	130,1	27,1	29,1	107,4	55163	77030	139,6
I	IMIEDZYRZEC PODLASKI	I	1	618	633	102,4	26,7	28,8	107,9	16491	18227	110,5
I	IRADZYN PODLASKI	I	1	672	677	100,7	26,5	25,6	96,6	17806	17332	97,3
I	IGMINY - RAZEM	I	1	133488	136308	102,1	27,2	26,9	98,9	3624591	3650906	101,0
I	IBIALA PODLASKA	I	1	8219	8719	106,1	26,2	24,6	93,9	215067	214501	99,7
I	ICZEMIENIKI	I	1	2554	2677	104,8	27,7	27,2	98,2	70763	72890	103,0
I	IDEBOWA KLUDA	I	1	2655	2642	99,7	26,8	25,7	95,9	71071	65248	91,8
I	IDRELÓW	I	1	4375	4239	96,9	27,5	27,1	98,5	120255	114692	95,4
I	IHANNA	I	1	3184	2997	94,1	28,3	25,1	88,7	90264	75262	83,4
I	IHUSZLEW	I	1	3529	4015	104,9	30,0	27,9	93,0	114787	112160	97,7
I	IJABLÓN	I	1	2435	2694	110,6	28,1	28,6	101,8	68497	77031	112,5
I	IJANÓW PODLASKI	I	1	2510	3038	108,1	27,9	25,7	92,1	78261	78138	99,6
I	IKAKOLEWNICA WSCHODNIA	I	1	3550	3912	99,0	30,4	29,8	98,0	120136	116690	97,1
I	IKÓDEN	I	1	3013	2815	93,4	26,3	23,6	89,7	79131	66367	83,8
I	IKOMARÓWKA PODLASKA	I	1	4234	4144	97,9	30,5	29,3	96,1	123981	121223	94,0
I	IKONSTANTYNÓW	I	1	2566	2704	105,4	28,3	32,4	114,5	72631	87731	120,6
I	ILESNA PODLASKA	I	1	3039	2937	96,6	27,9	27,5	98,6	64664	60742	95,4
I	ILDMAZY	I	1	5348	5395	100,9	25,0	23,4	93,5	133789	126090	94,2
I	IŁOSICE	I	1	3328	3713	111,6	27,5	29,7	108,0	91422	110403	120,6
I	IMIEDZYRZEC PODLASKI	I	1	7995	7798	97,5	23,8	24,3	102,1	190464	189318	99,4
I	IMILANÓW	I	1	3476	3678	105,8	27,0	26,1	96,7	93855	96052	102,3
I	IMULSZANKA	I	1	3414	3389	99,3	29,1	32,4	111,3	99469	109792	110,4
I	IPARCZEW	I	1	3495	3629	103,8	27,5	28,1	102,2	95998	102137	106,4
I	IPISZCZAC	I	1	4199	4187	99,7	22,8	22,9	100,4	95796	95865	100,1
I	IPLATERÓW	I	1	3473	3544	102,0	28,3	28,5	100,7	98139	100881	102,8
I	IPUDEDÓRZE	I	1	2481	2949	118,9	30,4	30,5	100,3	75516	89798	118,9
I	IRADZYN PODLASKI	I	1	3208	3514	109,5	26,6	26,7	100,4	85226	93836	110,1
I	IRUKIÓW	I	1	3394	3030	90,7	29,4	30,3	103,1	99716	93456	93,7
I	IROSSÓSZ	I	1	1795	1725	96,1	27,3	28,1	102,9	49024	48487	98,9
I	ISARNAKI	I	1	4004	4331	108,2	23,7	24,9	105,1	95030	107752	113,4
I	ISIEMIEN	I	1	2681	3009	112,2	21,2	20,4	95,2	56876	61346	107,9
I	ISLAWATYCZE	I	1	1656	1644	99,3	28,4	27,8	97,9	47068	45655	97,0
I	ISOSNOWKA	I	1	3980	3935	98,9	28,0	28,6	102,1	111320	112524	101,1
I	ISTARA KORNICA	I	1	5435	4750	87,4	28,7	27,4	95,5	156205	130080	83,3
I	ITERESPOL	I	1	2706	2721	100,6	27,6	27,5	99,6	74654	74727	100,0
I	IUCZNA	I	1	4238	3748	88,4	24,7	25,8	104,5	104594	96823	92,6
I	IULAN-MAJÓKAT	I	1	3170	3721	117,4	29,2	28,6	97,9	92560	106326	114,9
I	IWIŚNICE	I	1	4813	5617	116,7	30,6	27,4	89,5	147123	133926	104,6
I	IWOHYN	I	1	4606	5072	110,1	28,6	28,0	97,9	131515	142003	109,0
I	IZALESIE	I	1	3730	3726	99,9	22,7	24,4	107,5	84683	90954	107,4

TABL. 5  
POWIERZCHNIA, PLONY I ZBIORY  
ZBOZ PODSTAWOWYCH  
INDYWIDUALNE GOSPODARSTWA ROLNE

I I I I	MIASTA GMINY	I POWIERZCHNIA W HA			I PLONY Z 1 HA W DT			I ZBIORY W DT			I I I I
		I 1990	I 1991	I ROZNICAI	I 1990	I 1991	I ROZNICAI	I 1990	I 1991	I ROZNICAI	
I	INOWEJOWOZTWO WG SPISU	I	X	141283	X	X	26,9	X	X	2805136	X1
I	ISUMA SPRAWOZDAN	I	136814	140266	3452	27,1	26,9	-0,2	3714051	3773495	594441
I	IMIASTA - RAZEM	I	3326	3950	624	26,9	28,4	1,5	39460	112569	231291
I	IBIALA PODLASKA	I	2036	2648	612	27,1	29,1	2,0	55163	77030	218671
I	IMIEDZYRZEC PODLASKI	I	618	633	15	26,7	28,8	2,1	16491	19227	17361
I	IRADZYN PODLASKI	I	672	677	5	26,5	25,6	-0,9	17806	17332	-4741
I	IGMINY - RAZEM	I	133488	135308	2820	27,2	26,9	-0,3	3624591	3650906	363151
I	IBIALA PODLASKA	I	8219	8719	500	26,2	24,6	-1,6	215067	214501	-5661
I	ICZEMIERNIKI	I	2554	2677	123	27,7	27,2	-0,5	70763	72850	21271
I	IDEBOWA KŁODA	I	2655	2542	-113	26,8	25,7	-1,1	71071	65248	-58231
I	IDRELÓW	I	4375	4239	-136	27,5	27,1	-0,4	120256	114832	-54241
I	IHANNA	I	3184	2997	-187	28,3	25,1	-3,2	90264	75222	-150421
I	IHUSZLEW	I	2629	4015	1386	30,0	27,9	-2,1	114787	112160	-26271
I	IJABLÓN	I	2435	2694	259	28,1	28,5	0,4	68497	77031	85341
I	IKANÓW PODLASKI	I	2810	3038	228	27,9	25,7	-2,2	78251	78128	-1231
I	IKAKOLEWNICA WSCHODNIA	I	3950	3912	-38	30,4	29,8	-0,6	120136	116590	-34461
I	IKODEN	I	3013	2815	-198	26,3	23,6	-2,7	79151	65327	-138241
I	IKOMARÓWKA PODLASKA	I	4234	4144	-90	30,5	29,3	-1,2	128981	121223	-77581
I	IKONSTANTYNÓW	I	2566	2704	138	28,3	32,4	4,1	72631	87731	151001
I	IKLESNA PODLASKA	I	3039	2937	-102	27,9	27,5	-0,4	84664	80742	-39221
I	ILONAZY	I	5348	5335	-13	25,0	23,4	-1,6	133789	126090	-76991
I	ILOSICE	I	3328	3713	385	27,5	29,7	2,2	91422	110403	189811
I	IMIEDZYRZEC PODLASKI	I	7995	7798	-197	23,8	24,3	0,5	190464	189318	-11461
I	IMILANÓW	I	3476	3578	102	27,0	26,1	-0,9	93855	96052	21971
I	IMOLSZANKA	I	3414	3389	-25	29,1	32,4	3,3	99469	109792	103231
I	IMARCZEW	I	2495	3629	1134	27,5	28,1	0,6	95998	102137	61391
I	IMISZCZAC	I	4199	4167	-32	22,8	22,9	0,1	95756	95655	-1011
I	IMLATERÓW	I	3473	3544	71	28,3	28,5	0,2	98139	100881	27421
I	IMODERÓWIE	I	2481	2949	468	30,4	30,5	0,1	79916	89798	148821
I	IRADZYN PODLASKI	I	3208	3514	306	26,6	26,7	0,1	85226	93836	86101
I	IRUKIÓW	I	3394	3080	-314	29,4	30,3	0,9	99716	93456	-62601
I	IROSSÓZ	I	1795	1725	-70	27,3	28,1	0,8	49024	48487	-5371
I	ISARNAKI	I	4004	4331	327	23,7	24,9	1,2	95050	107752	127021
I	ISTEMIEN	I	2681	3009	328	21,2	20,4	-0,8	56676	61346	44701
I	ISLAWATYCZE	I	1656	1644	-12	26,4	27,8	-0,6	47068	49655	-14131
I	ISOSNOWKA	I	3980	3935	-45	28,0	28,6	0,6	111320	112524	12041
I	ISTARA KURNICA	I	5435	4750	-685	28,7	27,4	-1,3	136205	130050	-61251
I	ITERESPOL	I	2705	2721	16	27,6	27,5	-0,1	74694	74727	331
I	ITUCZNA	I	4238	3748	-490	24,7	25,8	1,1	104594	96623	-77711
I	IULAN-MAJÓKAT	I	3170	3721	551	29,2	28,6	-0,6	92560	106326	137661
I	IMISZYNICE	I	4813	5617	804	30,6	27,4	-3,2	147123	153926	68031
I	IMOHYN	I	4506	5072	466	28,6	29,0	0,4	131515	142003	104881
I	IMALESIE	I	3730	3726	-4	22,7	24,4	1,7	84683	90954	62711



TABL 6 POWIERZCHNIA, PŁONY I ZBIORY  
ZBÓŻ PODSTAWOWYCH Z MIESZANKAMI  
GOSPODARKA INDYWIDUALNA

I I I	M I A S T A		P O W I E R Z C H N I A		P Ł O N Y		Z B I O R Y	
	G M I N Y		W H A		Z 1 H A W D T		W D T	
I	WOJEWÓDZTWO WŁ. ŚLĄSKA		I	172024	I	27.1	I	4659738
I	SUMA SPRAWOZDAŃ		I	170323	I	27.1	I	4607621
I			I		I		I	
I			I		I		I	
I			I		I		I	
I	M I A S T A R A Z E M		I	4225	I	28.5	I	120216
I			I		I		I	
I	BIALA PODLASKA		I	2697	I	29.1	I	78353
I	MIEDZYRZEC PODLASKI		I	673	I	29.0	I	19547
I	RADZYN PODLASKI		I	855	I	28.1	I	22316
I			I		I		I	
I			I		I		I	
I			I		I		I	
I	G M I N Y R A Z E M		I	165098	I	27.0	I	4467405
I			I		I		I	
I	BIALA PODLASKA		I	9209	I	24.6	I	226300
I	CZEMIERNIKI		I	3411	I	27.4	I	93442
I	DEBOWA KLODA		I	3469	I	29.5	I	88423
I	DRELÓW		I	4737	I	27.1	I	128387
I	HANNA		I	4217	I	25.1	I	105762
I	HUSZLEW		I	4813	I	23.0	I	134823
I	JASŁÓW		I	4082	I	29.0	I	118532
I	JANÓW PODLASKI		I	3488	I	28.1	I	91138
I	KAKOLEWNICA WSCHODNIA		I	4828	I	30.4	I	145918
I	KODEN		I	3517	I	23.9	I	83917
I	KOMARÓWKA PODLASKA		I	5023	I	29.2	I	146714
I	KONSTANTYNÓW		I	3382	I	31.8	I	107393
I	LESNA PODLASKA		I	3673	I	27.1	I	99510
I	LDMAZY		I	6878	I	23.7	I	163017
I	LÓSDICE		I	5031	I	30.1	I	151261
I	MIEDZYRZEC PODLASKI		I	8201	I	24.5	I	200642
I	MILANÓW		I	4654	I	26.2	I	121984
I	OLSZANKA		I	4222	I	31.9	I	134782
I	PARCZEN		I	4237	I	28.0	I	118553
I	PISZCZAC		I	4865	I	22.9	I	111459
I	PLATERÓW		I	4243	I	28.9	I	142851
I	PODEDWORZE		I	3408	I	30.9	I	105404
I	RADZYN PODLASKI		I	4651	I	26.7	I	124194
I	RUKITNO		I	3322	I	30.3	I	100715
I	ROSDOSZ		I	2255	I	28.2	I	53592
I	SARNAKI		I	5341	I	25.3	I	135022
I	SIEMIEN		I	3390	I	20.4	I	69080
I	ŚLAWATYCZE		I	2470	I	27.2	I	67131
I	SOSNOWKA		I	5351	I	27.1	I	145092
I	STARA KORNICA		I	6052	I	27.6	I	167187
I	TERESPOL		I	3173	I	27.6	I	87609
I	TU CZNA		I	4876	I	26.1	I	127279
I	ULAN-MAJORAT		I	4687	I	29.3	I	137238
I	WISZNICE		I	6133	I	27.5	I	168735
I	WÓHYN		I	6243	I	28.6	I	178304
I	ZALESIE		I	3855	I	24.5	I	94464

TABL 7 POWIERZCHNIA, PLONY I ZBIORY  
 ZBOZ PODSTANOWYCH  
 GOSPODARKA INDYWIDUALNA

I	M I A S T A		I	P O W I E R Z C H N I A		I	P L O N Y		I	Z B I O R Y		I
	I	I		I	I		I	I		I	I	
I	G M I N Y		I	W H A		I	W D T		I	W D T		I
I	WOJEWODZTWO WG SPISU		I	141283		I	26.9		I	3905136		I
I	SUMA SPRAWOZDAN		I	140266		I	26.9		I	3773495		I
I			I			I			I			I
I			I			I			I			I
I			I			I			I			I
I	M I A S T A R A Z E M		I	3958		I	28.4		I	112589		I
I	BIALA PODLASKA		I	2648		I	29.1		I	77030		I
I	MIEDZYRZEC PODLASKI		I	633		I	28.8		I	18227		I
I	RADZYN PODLASKI		I	677		I	25.6		I	17332		I
I			I			I			I			I
I			I			I			I			I
I	G M I N Y R A Z E M		I	136308		I	26.9		I	3660906		I
I	BIALA PODLASKA		I	8719		I	24.6		I	214501		I
I	CZIEMIERNIKI		I	2677		I	27.2		I	72890		I
I	DEBOWA KLODA		I	2542		I	25.7		I	65248		I
I	DRELOW		I	4239		I	27.1		I	114692		I
I	HANNA		I	2997		I	25.1		I	75262		I
I	HUSZLEN		I	4015		I	27.9		I	112160		I
I	JABLON		I	2694		I	28.6		I	77031		I
I	JANOW PODLASKI		I	3038		I	25.7		I	79138		I
I	KAKOLEWNICA WSCHODNIA		I	3912		I	29.8		I	116690		I
I	KUDEN		I	2215		I	23.6		I	66367		I
I	KOMAROWKA PODLASKA		I	4144		I	29.3		I	121223		I
I	KONSTANTYNOW		I	2704		I	32.4		I	87731		I
I	LESNA PODLASKA		I	2937		I	27.5		I	80742		I
I	LUMAZY		I	5395		I	23.4		I	126090		I
I	LUSICE		I	3713		I	29.7		I	110403		I
I	MIEDZYRZEC PODLASKI		I	7798		I	24.3		I	189318		I
I	MILANOW		I	3678		I	26.1		I	96052		I
I	OLSZANKA		I	3389		I	32.4		I	109792		I
I	PARCZEW		I	3629		I	28.1		I	102137		I
I	PISZCZAC		I	4187		I	22.9		I	95865		I
I	PLATEROW		I	3544		I	28.5		I	100881		I
I	PODEDWORZE		I	2949		I	30.5		I	89798		I
I	RADZYN PODLASKI		I	3514		I	26.7		I	93836		I
I	ROKITNO		I	3020		I	30.3		I	93456		I
I	ROSSOSZ		I	1725		I	28.1		I	48487		I
I	SARNAKI		I	4331		I	24.9		I	107752		I
I	SIEMIEN		I	3009		I	20.4		I	61346		I
I	SLAWATYCZE		I	1644		I	27.8		I	45655		I
I	SOSNOWKA		I	3935		I	28.6		I	112524		I
I	STARA KORNICA		I	4750		I	27.4		I	130090		I
I	TERESPOL		I	2721		I	27.5		I	74727		I
I	TUCZNA		I	3748		I	25.8		I	96823		I
I	ULAN-MAJDRAJ		I	3721		I	28.6		I	105326		I
I	WISZNICE		I	5617		I	27.4		I	153926		I
I	WOHYN		I	5072		I	28.0		I	142003		I
I	ZALESTIE		I	3726		I	24.4		I	90954		I

TABL. 8 POWIERZCHNIA, PLONY I ZBIORY  
 PSZENICY OGÓLEM  
 INDYWIDUALNE GOSPODARSTWA ROLNE

I I I I	MIASTA GMINY	I POWIERZCHNIA W HA			I PLONY Z 1 HA W DT			I ZBIORY W DT			I I I I
		I 1990	I 1991	I 90=100I	I 1990	I 1991	I 90=100I	I 1990	I 1991	I 90=100I	
I	INDJEWODZITWO WE SPIBU	I	X	30352	X	X	28,5	X	X	864237	XI
I	ISUMA SPRAWOZDAN	I	25492	27950	109,6	28,8	28,5	99,0	734791	795909	108,3I
I	IMIASTA - RAZEM	I	760	765	100,7	27,7	30,4	109,7	21087	23247	110,2I
I	IBIALA PODLASKA	I	317	346	109,1	29,4	32,3	109,9	9308	11172	120,0I
I	IMIEDZYRZEC PODLASKI	I	149	160	107,4	26,0	33,0	126,9	3874	5280	136,3I
I	IRADZYN PODLASKI	I	294	259	88,1	26,9	26,2	97,4	7905	6795	86,0I
I	IGMINY - RAZEM	I	24732	27185	109,9	28,9	28,4	98,3	713704	772662	108,3I
I	IBIALA PODLASKA	I	427	561	115,2	28,8	26,0	90,3	14031	14581	103,9I
I	IDZEMIERNIKI	I	772	788	102,1	29,0	29,3	101,0	22372	23119	103,3I
I	IDEBOWA KLUDA	I	990	1158	117,0	27,2	26,4	97,1	26925	30564	113,5I
I	IDRELOW	I	668	787	117,8	27,7	29,1	105,1	18532	22941	123,8I
I	IHANNA	I	501	609	121,6	29,5	27,0	91,5	14750	16443	111,3I
I	IHUSZLEW	I	454	492	108,4	29,5	27,7	93,9	13389	13646	101,9I
I	IOABLON	I	902	963	106,8	28,4	29,6	104,2	25575	28475	111,3I
I	IJANOW PODLASKI	I	407	510	125,3	29,5	28,8	97,6	12016	14654	122,2I
I	IKAKOLEWNICA WSCHODNIA	I	684	849	124,1	32,3	31,4	94,3	22810	26626	116,7I
I	IKODEN	I	563	488	86,4	28,4	23,0	81,0	16054	11204	69,8I
I	IKOMAROWKA PODLASKA	I	1088	1055	97,0	30,7	30,4	99,0	33447	32072	95,9I
I	IKONSTANTYNOW	I	399	478	119,8	31,6	39,2	124,1	12503	18731	148,6I
I	ILESNA PODLASKA	I	380	336	88,4	28,4	27,0	95,1	10775	9068	84,2I
I	ILOMAZY	I	739	977	132,2	24,8	23,4	94,4	18335	22871	124,7I
I	ILOSICE	I	982	1257	128,0	29,4	31,1	105,8	22870	39094	139,4I
I	IMIEDZYRZEC PODLASKI	I	995	1146	115,2	25,5	24,8	97,3	25409	26403	111,8I
I	IMILANOW	I	1142	1001	87,7	26,8	26,6	92,4	32534	26662	81,2I
I	IOLSZANKA	I	213	252	118,3	39,1	39,4	100,6	8325	9940	119,4I
I	IPARCZEW	I	966	1102	114,1	27,3	28,8	105,5	26356	31719	120,3I
I	IPISZCZAC	I	385	401	104,2	22,9	23,2	101,3	8817	9291	105,4I
I	IPLATEROW	I	697	747	107,2	32,2	32,2	100,0	22438	24058	107,3I
I	IPODEDWORZE	I	789	1062	134,6	29,2	31,0	106,2	23036	32950	143,0I
I	IRADZYN PODLASKI	I	773	910	117,7	27,3	27,5	100,7	21141	25019	118,3I
I	IROKIND	I	311	441	141,8	35,9	35,1	97,8	11153	15498	139,0I
I	IROSSOSZ	I	294	212	72,1	27,1	28,0	103,3	7958	5936	74,6I
I	ISARNAKI	I	197	224	113,7	28,2	29,2	103,5	5563	6548	117,7I
I	ISIEMIEN	I	468	547	116,9	20,2	20,3	100,5	9452	11093	117,4I
I	ISLAWA FYCZE	I	410	575	140,2	27,3	26,6	97,4	11206	15322	136,7I
I	ISOSNOWKA	I	994	1084	109,1	29,4	28,2	95,9	29210	30569	104,7I
I	ISTARA KORNICA	I	921	784	85,1	27,5	25,8	93,8	25306	20260	80,1I
I	ITERESPOL	I	812	1113	137,1	29,2	28,5	97,6	23587	31728	133,9I
I	IUCZNA	I	1112	886	79,7	29,8	23,5	95,6	33086	25208	76,2I
I	IULAN-MAJORAT	I	511	386	75,5	31,1	32,0	102,9	15902	12363	77,7I
I	IWISZNICE	I	966	1191	122,3	31,7	28,5	89,9	30611	33704	110,1I
I	IWOHYN	I	1259	1268	100,7	30,3	29,6	97,7	38130	37564	98,5I
I	IZALESIE	I	499	555	111,2	27,2	26,5	97,4	13570	14698	108,1I

TABL. 9 POWIERZCHNIA, PLONY I ZBIORY  
 PSZENICY OGÓLEM  
 INDYWIDUALNE GOSPODARSTWA ROLNE

	POWIERZCHNIA W HA			PLONY Z 1 HA W DT			ZBIORY W DT		
	I			I			I		
	1990	1991	ROZNICA	1990	1991	ROZNICA	1990	1991	ROZNICA
IWOJEWO DZTWO WG SPISU	X	30352	X	X	28,5	X	X	864237	X1
ISUMA SPRAWOZDAN	25492	27950	2458	28,8	28,5	-0,3	734791	798909	611181
MIASTA - RAZEM	760	765	5	27,7	30,4	2,7	21087	23247	21601
IBIALA PODLASKA	317	346	29	29,4	32,3	2,9	9308	11172	18641
IMIEDZYRZEC PODLASKI	149	160	11	25,0	33,0	7,0	3874	5280	14061
IRADZYN PODLASKI	294	259	-35	26,9	26,2	-0,7	7905	6795	-11101
IGMINY - RAZEM	24732	27185	2453	28,9	28,4	-0,5	713704	772662	589581
IBIALA PODLASKA	487	561	74	28,8	26,0	-2,8	14031	14531	5501
ICZEMIERNIKI	772	788	16	29,0	29,3	0,3	22372	23119	7471
IDEBOWA KLODA	990	1158	168	27,2	26,4	-0,8	26925	30564	36391
IDRELOW	668	787	119	27,7	29,1	1,4	18532	22941	44091
IMANNA	501	609	108	29,5	27,0	-2,5	14780	16446	16631
IMUSZLEW	454	492	38	29,5	27,7	-1,8	13389	13646	2571
IMABLON	902	963	61	28,4	29,6	1,2	25575	28475	29001
IMANOW PODLASKI	407	510	103	29,5	28,8	-0,7	12016	14684	26681
IMAKOLEWNICA WSCHODNIA	684	849	165	33,3	31,4	-1,9	22810	26626	38161
IMODEN	565	488	-77	28,4	23,0	-5,4	16054	11204	-48501
IMONAROWKA PODLASKA	1088	1055	-33	30,7	30,4	-0,3	33447	32072	-13751
IMONSTANTYNOW	399	478	79	31,6	39,2	7,6	12603	18731	61281
IMESNA PODLASKA	380	336	-44	28,4	27,0	-1,4	10775	9068	-17071
IMOMAZY	739	977	238	24,8	23,4	-1,4	18335	22871	45361
IMOSICE	982	1257	275	29,4	31,1	1,7	28870	39094	102241
IMIEDZYRZEC PODLASKI	995	1146	151	25,5	24,8	-0,7	25409	28403	29941
IMILANOW	1142	1001	-141	28,8	26,6	-2,2	32834	26652	-61721
IMUSZANKA	213	252	39	39,1	39,4	0,3	8325	9940	16151
IMARCZEW	966	1102	136	27,3	28,8	1,5	26356	31719	53631
IMISZCZAC	385	401	16	22,9	23,2	0,3	8817	9291	4741
IMPLATEROW	697	747	50	32,2	32,2	0,0	22438	24068	16301
IMODZWORZE	789	1062	273	29,2	31,0	1,8	23036	32950	99141
IRADZYN PODLASKI	773	910	137	27,3	27,5	0,2	21141	25019	38781
IMOKITNO	311	441	130	35,9	35,1	-0,8	11153	15498	43451
IMOSSOSZ	294	212	-82	27,1	28,0	0,9	7958	5936	-20221
IMARNAKI	197	224	27	28,2	29,2	1,0	5563	6548	9851
IMSIEMIEN	468	547	79	20,2	20,3	0,1	9452	11093	16411
IMSLAWATYCZE	410	575	165	27,3	26,6	-0,7	11206	15322	41161
IMOSNOWKA	994	1064	90	29,4	26,2	-1,2	29210	30569	13591
IMSTAKA KORNICA	921	784	-137	27,5	25,8	-1,7	25306	20260	-50461
IMTERESPOL	812	1113	301	29,2	28,5	-0,7	23687	31728	80411
IMUCZNA	1112	886	-226	29,8	28,5	-1,3	33086	25208	-78781
IMULAN-MAJURAT	511	386	-125	31,1	32,0	0,9	15902	12363	-25391
IMWISZNICE	966	1181	215	31,7	28,5	-3,2	30611	33704	30931
IWOHYN	1259	1268	9	30,3	29,6	-0,7	38130	37564	-5661
IMZALESTIE	499	555	56	27,2	26,5	-0,7	13570	14698	11281

TABL 10. POWIERZCHNIA, PLONY I ZBIORY  
PSZENICY OBOLEM  
GOSPODARKA INDYWIDUALNA

I	M I A S T A	I	POWIERZCHNIA	I	PLONY	I	ZBIORY	I
I		I		I	Z I HA	I		I
I	G M I N Y	I	W HA	I	W DT	I	W DT	I
I		I						I
I	WOJEWODZTWO W G S P I S U	I	30352		28.5		864237	I
I		I						I
I	SUMA SPRAWOZDAN	I	27950		28.5		795909	I
I		I						I
I		I						I
I		I						I
I		I						I
I	MIASTA RAZEM	I	765		30.4		23247	I
I		I						I
I	BIALA PODLASKA	I	346		32.3		11172	I
I	MIEDZYRZEC PODLASKI	I	160		33.0		5280	I
I	RADZYN PODLASKI	I	259		26.2		6795	I
I		I						I
I		I						I
I		I						I
I		I						I
I	GMINY RAZEM	I	27185		28.4		772662	I
I		I						I
I	BIALA PODLASKA	I	561		26.0		14581	I
I	CZEMIERNIKI	I	788		29.3		23119	I
I	DEBOWA KLUDA	I	1158		26.4		30564	I
I	DRELOW	I	787		29.1		22941	I
I	HANNA	I	609		27.0		16443	I
I	HUSZLEW	I	492		27.7		13646	I
I	JABLON	I	963		29.6		28475	I
I	JANOW PODLASKI	I	510		28.8		14604	I
I	KAKOLEWNICA WSCHODNIA	I	849		31.4		28626	I
I	KODEN	I	488		23.0		11204	I
I	KOMAROWKA PODLASKA	I	1055		30.4		32072	I
I	KONSTANTYNOW	I	478		39.2		18731	I
I	LESNA PODLASKA	I	336		27.0		9088	I
I	LOMAZY	I	977		23.4		22871	I
I	LUSICE	I	1257		31.1		39094	I
I	MIEDZYRZEC PODLASKI	I	1146		24.8		28403	I
I	MILANOW	I	1001		26.6		26562	I
I	OLSZANKA	I	252		39.4		9940	I
I	PARCZEW	I	1102		28.8		31719	I
I	PISZCZAC	I	401		23.2		9291	I
I	PLATEROW	I	747		32.2		24068	I
I	PODEDWORZE	I	1062		31.0		32950	I
I	RADZYN PODLASKI	I	910		27.5		25019	I
I	ROKITNO	I	441		35.1		15498	I
I	ROSSOSZ	I	212		28.0		5936	I
I	SARNAKI	I	224		29.2		6548	I
I	SIENIEN	I	547		20.3		11053	I
I	SLAWA FYCZE	I	575		26.6		15322	I
I	SOSNOWKA	I	1084		28.2		30589	I
I	STARA KORNICA	I	784		25.8		20260	I
I	TERESPOL	I	1113		28.5		31728	I
I	TUCZNA	I	886		28.5		25208	I
I	ULAN-MAJORAT	I	386		32.0		12363	I
I	WISZNICE	I	1181		28.5		33704	I
I	WOHYN	I	1268		29.6		37554	I
I	ZALESIE	I	555		26.5		14698	I

TABL 11 POWIERZCHNIA, PLONY I ZBIORY  
PSZENICY GZIMEJ  
GOSPODARKA INDYWIDUALNA

I I I	M I A S T A		I I I	POWIERZCHNIA	I I I	PLONY	I I I	ZBIORY	I I I
	G M I N Y			W HA		Z I HA		W DT	
I	WOJEWODZTWO W6 SPISU		I	11716		30.5		357338	I
I	SUMA SPRAWOZDAN		I	10842		30.5		330503	I
I			I						I
I			I						I
I			I						I
I	MIASTA RAZEM		I	111		30.2		3347	I
I	BIALA PODLASKA		I	50		34.0		1700	I
I	MIEDZYRZEC PODLASKI		I	-		-		-	I
I	RADZYN PODLASKI		I	61		27.0		1647	I
I			I						I
I			I						I
I			I						I
I			I						I
I	GMINY RAZEM		I	10731		30.5		327156	I
I	BIALA PODLASKA		I	176		27.5		4840	I
I	CZEMIERNIKI		I	257		30.0		8010	I
I	DEBONA KLODA		I	228		28.0		6384	I
I	DRELOW		I	164		32.0		5248	I
I	HANNA		I	-		-		-	I
I	HUSZLEW		I	239		28.3		6764	I
I	JABLON		I	498		30.1		14990	I
I	JANOW PODLASKI		I	356		30.0		10580	I
I	KAKOLEWNICA WSCHODNIA		I	307		32.0		9824	I
I	KODEN		I	78		28.0		2184	I
I	KOMAROWKA PODLASKA		I	844		31.0		26164	I
I	KONSTANTYNOW		I	378		32.5		14931	I
I	LESNA PODLASKA		I	251		28.0		7028	I
I	LOMAZY		I	164		29.9		4904	I
I	LOSICE		I	911		30.0		27330	I
I	MIEDZYRZEC PODLASKI		I	185		27.8		5171	I
I	MILANOW		I	315		27.8		8757	I
I	OLSZANKA		I	224		40.0		8960	I
I	PARCZEW		I	392		32.0		12576	I
I	PISZCZAC		I	57		24.2		1379	I
I	PLATEROW		I	583		32.0		18656	I
I	PODEDWORZE		I	517		30.0		15510	I
I	RADZYN PODLASKI		I	256		28.5		7296	I
I	ROKITNO		I	356		35.5		14058	I
I	ROSSOSZ		I	30		28.0		840	I
I	SARNAKI		I	181		30.0		5430	I
I	SIEMIEN		I	153		21.0		3213	I
I	SLAWATYCZE		I	93		30.0		2790	I
I	SOSNOWKA		I	217		27.0		5859	I
I	STARA KORNICA		I	520		25.0		13000	I
I	TERESPOL		I	191		29.5		5635	I
I	TUCZNA		I	200		30.0		6000	I
I	ULAN-MAJORAT		I	316		32.7		10333	I
I	WISZNICE		I	510		32.2		16726	I
I	WOHYN		I	264		32.0		8448	I
I	ZALESIE		I	268		27.0		7236	I

TABL 12 POWIERZCHNIA, PŁONY I ZBIORY  
PSZENICY JAREJ  
GOSPODARKA INDYWIDUALNA

I I I	M I A S T A		I I I	P O W I E R Z C H N I A		I I I	P Ł O N Y		I I I	Z B I O R Y	
	G M I N Y			W H A			2 1 H A			W D T	
I	WOJEWODZTWO WG SPISU		I	18636		I	27.2		I	506899	
I	SUMA SPRAWOZDAN		I	17108		I	27.2		I	465406	
I			I			I	MIASTA		I		
I	MIASTA RAZEM		I	654		I	30.4		I	19900	
I	BIALA PODLASKA		I	296		I	32.0		I	9472	
I	MIEDZYRZEC PODLASKI		I	100		I	33.0		I	5280	
I	RADZYN PODLASKI		I	198		I	26.0		I	5148	
I			I			I	GMINY		I		
I	GMINY RAZEM		I	16454		I	27.1		I	445506	
I	BIALA PODLASKA		I	385		I	25.3		I	9741	
I	CZEMIERNIKI		I	521		I	29.0		I	15109	
I	DEBUWA KŁODA		I	930		I	26.0		I	24180	
I	DRIELÓW		I	623		I	28.4		I	17693	
I	HANNA		I	609		I	27.0		I	16443	
I	HUSZLEW		I	253		I	27.2		I	6882	
I	JABŁÓN		I	465		I	29.0		I	13485	
I	JANÓW PODLASKI		I	154		I	26.0		I	4004	
I	KAKOLEWNICA WSCHODNIA		I	542		I	31.0		I	16802	
I	KODEN		I	410		I	22.0		I	9020	
I	KOMARÓWKA PODLASKA		I	211		I	28.0		I	5908	
I	KONSTANTYNÓW		I	100		I	38.0		I	3800	
I	LESNA PODLASKA		I	85		I	24.0		I	2040	
I	LOMAZY		I	813		I	22.1		I	17967	
I	ŁOSICE		I	346		I	34.0		I	11764	
I	MIEDZYRZEC PODLASKI		I	960		I	24.2		I	23232	
I	MILANÓW		I	686		I	26.1		I	17905	
I	ÓLSZANKA		I	28		I	35.0		I	980	
I	PARCZEW		I	709		I	27.0		I	19143	
I	PISZCZAC		I	344		I	23.0		I	7912	
I	PLATERÓW		I	164		I	33.0		I	5412	
I	PODEDWÓRZE		I	545		I	32.0		I	17440	
I	RADZYN PODLASKI		I	654		I	27.1		I	17723	
I	ROKITNO		I	45		I	32.0		I	1440	
I	ROSSOSZ		I	182		I	28.0		I	5096	
I	SARNAKI		I	43		I	26.0		I	1118	
I	SIEMIEN		I	394		I	20.0		I	7380	
I	ŚLAWATYCZE		I	482		I	26.0		I	12532	
I	SOSNOWKA		I	867		I	28.5		I	24710	
I	STARA KORNICA		I	264		I	27.5		I	7260	
I	TERESPOL		I	922		I	28.3		I	26093	
I	TUCZNA		I	686		I	28.0		I	19203	
I	ULAN-MAJÓRA		I	70		I	29.0		I	2030	
I	WISZNICE		I	671		I	25.3		I	16976	
I	WÓHYN		I	1004		I	29.0		I	29116	
I	ZALESIE		I	287		I	26.0		I	7462	

TABL. 13 POWIERZCHNIA, PLONY I ZBIORY  
ZYTA  
INDYWIDUALNE GOSPODARSTWA ROLNE

	I	I POWIERZCHNIA W HA			I PLONY Z 1 HA W DT			I ZBIORY W DT		
		I 1990	I 1991	I 90=100I	I 1990	I 1991	I 90=100I	I 1990	I 1991	I 90=100I
MIASTA	I									
GMINY	I									
IWOJEWOZTWO WG SPISU	I	X	52793	X	X	25,8	X	X	1362059	XI
ISUMA SPRAWODZAN	I	50394	51655	101,3	26,2	25,8	98,5	1337098	1330154	99,51
IMIASTA - KAZEM	I	1179	1711	145,1	26,9	28,3	105,2	31746	48393	152,41
IBIALA PODLASKA	I	850	1329	156,4	27,0	29,0	107,4	22950	36541	157,91
IMIEDZYRZEC PODLASKI	I	111	131	136,0	27,0	27,0	100,0	2997	4077	136,01
IRADZYN PODLASKI	I	218	231	106,0	26,6	25,0	94,0	5799	5775	99,51
IGMINY - KAZEM	I	49815	49944	100,3	26,2	25,7	98,1	1305352	1281761	98,21
IBIALA PODLASKA	I	4161	4675	112,4	26,5	24,3	91,7	110267	113603	103,01
ICZEMIERNIKI	I	835	919	103,8	26,0	25,0	96,2	23010	22975	99,81
IDEBOWA KLODA	I	299	491	164,2	26,0	25,2	96,9	7774	12373	159,21
IDRELOW	I	1347	1161	86,2	25,3	24,0	94,9	34079	27854	81,81
IHAMNA	I	1140	1086	95,3	28,0	25,0	89,3	31920	27150	85,11
IHUSZLEW	I	1839	1591	86,5	30,2	28,1	93,0	55338	44707	80,51
IJABLON	I	163	191	117,2	28,3	28,0	98,9	4613	5348	115,91
IJANOW PODLASKI	I	1217	1207	99,2	27,5	21,0	76,4	33468	25347	75,71
IKAKOLEWNICA WSCHODNIA	I	1422	1223	86,0	29,0	29,0	100,0	41232	35467	86,01
IKODEN	I	1410	1392	98,7	25,5	23,5	92,2	35955	32712	91,01
IKOMARONKA PODLASKA	I	1254	1202	95,9	30,0	27,0	90,0	37620	32454	86,31
IKONSTANTYNOW	I	1023	1022	99,7	25,4	31,0	122,0	26035	31682	121,71
ILESNA PODLASKA	I	1450	1311	90,4	30,5	29,0	95,1	44225	38019	86,01
ILOMAZY	I	2216	2457	111,3	25,5	23,6	92,5	56508	58221	103,01
ILOSICE	I	1152	1183	102,7	26,0	28,0	107,7	29952	33124	110,61
IMIEDZYRZEC PODLASKI	I	3082	2758	89,8	23,8	23,8	100,0	73352	65878	89,81
IMILANOW	I	418	652	156,0	27,3	26,3	96,3	11411	17148	150,31
IMULSZANKA	I	1350	1629	120,6	25,0	32,0	128,0	38750	52128	134,51
IPARCZEW	I	908	970	106,8	30,0	29,0	96,7	27240	28130	103,31
IPISZCZAC	I	2044	2129	104,2	22,8	23,0	100,9	46503	48967	105,11
IPLATEROW	I	1475	1487	100,8	25,0	25,0	100,0	36875	37175	100,81
IPODEDWORZE	I	488	705	144,5	26,0	25,0	96,3	13664	17825	129,01
IRADZYN PODLASKI	I	1298	1224	94,3	26,6	26,8	100,0	34786	32803	94,31
IRUKIENO	I	1483	1196	81,6	27,0	26,0	96,3	33555	31096	78,61
IROSSOSZ	I	669	678	98,4	27,3	28,0	102,6	18810	19984	100,91
ISARNAKI	I	2479	2502	100,9	22,5	24,0	106,7	55778	60048	107,71
ISIEMIEN	I	1492	1606	107,6	22,0	21,0	95,0	32824	33726	102,71
ISLAWATYCZE	I	607	591	97,4	32,0	30,0	93,8	19424	17730	91,31
ISOSNOWKA	I	1059	1343	123,3	26,0	27,8	106,9	28314	37335	131,91
ISTARA KORNICA	I	1952	1783	90,3	31,0	29,0	93,5	60512	51127	84,51
ITERESPOL	I	860	754	87,7	26,0	25,5	98,1	22360	19227	86,01
ITUCZNA	I	1373	1311	95,5	23,0	24,0	104,3	31579	31464	99,61
ITULAN-MAJURAT	I	1848	1834	99,2	28,0	27,0	96,4	51744	49518	95,71
IWISZNICE	I	820	930	113,4	31,2	27,1	86,9	25584	25203	98,51
IWOHYN	I	1205	1065	88,4	25,0	25,0	100,0	30125	26625	88,41
IZALESIE	I	1693	1636	97,6	20,0	23,0	115,0	33860	38778	114,51



TABL. 14 POWIERZCHNIA, PLONY I ZBIORY  
ZYTA  
INDYWIDUALNE GOSPODARSTWA ROLNE

I	I	I POWIERZCHNIA W HA			I PLONY Z 1 HA W DT			I ZBIORY W DT		
		I	I	I	I	I	I	I	I	I
I	I	I	I	I	I	I	I	I	I	I
I	I	I	I	I	I	I	I	I	I	I
I	I	I	I	I	I	I	I	I	I	I
I	I	I	I	I	I	I	I	I	I	I
I	I	I	I	I	I	I	I	I	I	I
IWOJEWODZTWO WS WPISU	I	X	52793	X	X	25,8	X	X	1362059	XI
I	I	I	I	I	I	I	I	I	I	I
ISUMA SPRAWOZDAN	I	50994	51655	661	26,2	25,8	-0,4	1337099	1330154	-69441
I	I	I	I	I	I	I	I	I	I	I
IMIASTA - KAZEM	I	1179	1711	532	26,9	26,3	1,4	31746	48393	166471
I	I	I	I	I	I	I	I	I	I	I
IBIALA PODLASKA	I	850	1329	479	27,0	29,0	2,0	22950	38541	155911
IMIEDZYRZEC PODLASKI	I	111	151	40	27,0	27,0	0,0	2997	4077	10801
IRADZYN PODLASKI	I	218	231	13	26,6	25,0	-1,6	5799	5775	-241
I	I	I	I	I	I	I	I	I	I	I
IGMINY - KAZEM	I	49815	49944	129	26,2	25,7	-0,5	1305352	1261761	-235911
I	I	I	I	I	I	I	I	I	I	I
IBIALA PODLASKA	I	4161	4675	514	26,5	24,3	-2,2	110267	113603	33361
IOZMIERNIKI	I	885	919	34	26,0	25,0	-1,0	23010	22975	-351
IDEBOWA KLUDA	I	299	491	192	26,0	25,2	-0,8	7774	12373	45991
IDRELOW	I	1347	1161	-186	25,3	24,0	-1,3	34079	27864	-62151
IHANNA	I	1140	1086	-54	28,0	25,0	-3,0	31920	27150	-47701
IHUSZLEW	I	1839	1591	-248	30,2	28,1	-2,1	55538	44707	-108311
IJABLON	I	163	191	28	28,3	28,0	-0,3	4613	5348	735
IJANOW PODLASKI	I	1217	1207	-10	27,5	21,0	-6,5	33468	25347	-81211
IKAKOLEWNICA WSCHODNIA	I	1422	1223	-199	29,0	29,0	0,0	41238	35467	-57711
IKODEN	I	1410	1392	-18	25,5	23,5	-2,0	35955	32712	-32431
IKOMAROWKA PODLASKA	I	1254	1202	-52	30,0	27,0	-3,0	37620	32454	-51661
IKONSTANTYNOW	I	1025	1022	-3	25,4	31,0	5,6	26035	31682	56471
ILESNA PODLASKA	I	1450	1311	-139	30,5	29,0	-1,5	44225	38019	-62061
ILOMAZY	I	2216	2467	251	25,5	23,6	-1,9	56508	58221	17131
ILOSICE	I	1152	1183	31	26,0	28,0	2,0	29952	33124	31721
IMIEDZYRZEC PODLASKI	I	3082	2768	-314	23,8	23,8	0,0	73352	65878	-74741
IMILANOW	I	418	652	234	27,3	26,3	-1,0	11411	17148	57371
IULSZANKA	I	1350	1629	79	25,0	32,0	7,0	38750	52128	133781
IPARCZEW	I	508	970	62	30,0	29,0	-1,0	27240	28130	8901
IPISZCZAC	I	2044	2129	85	22,8	23,0	0,2	46603	48967	23641
IPLATEROW	I	1475	1487	12	25,0	25,0	0,0	36875	37175	3001
IPODEDWORZE	I	488	705	217	28,0	25,0	-3,0	13664	17625	39611
IRADZYN PODLASKI	I	1298	1224	-74	26,8	26,8	0,0	34786	32803	-19831
IROKIEN	I	1465	1195	-269	27,0	26,0	-1,0	39555	31096	-84591
IROSSOSZ	I	689	678	-11	27,3	28,0	0,7	18810	18984	1741
ISARNAKI	I	2479	2502	23	22,5	24,0	1,5	55778	60048	42701
ISIEMIEN	I	1492	1606	114	22,0	21,0	-1,0	32824	33726	9021
ISLAWATYCZE	I	607	591	-16	32,0	30,0	-2,0	19424	17730	-16941
ISOSNOWKA	I	1089	1343	254	26,0	27,8	1,8	28314	37335	90211
ISTARA KORNICA	I	1952	1763	-189	31,0	29,0	-2,0	60512	51127	-93851
ITERESPOL	I	860	754	-106	26,0	25,5	-0,5	22360	19227	-31331
ITUCZNA	I	1373	1311	-62	23,0	24,0	1,0	31579	31464	-1151
IULAN-MAJUNAT	I	1846	1834	-14	28,0	27,0	-1,0	51744	49518	-22261
IWISZNICE	I	820	930	110	31,2	27,1	-4,1	25584	25203	-3811
IWOHYN	I	1205	1065	-140	25,0	25,0	0,0	30125	26625	-35001
IZALESIE	I	1693	1686	-7	20,0	23,0	3,0	33660	38778	49181

TABL 15 POWIERZCHNIA, PŁONY I ZBIORY  
ZYTA  
GOSPODARKA INDYWIDUALNA

	MIASTA	POWIERZCHNIA	PŁONY	ZBIORY
	GMINY	W HA	Z 1 HA W DT	W DT
WOJEWODZTWO WG SPISU		52793	25.8	1362059
SUMA SPRAWOZDAN		51655	25.8	1330154
MIASTA				
MIASTA RAZEM		1711	28.3	48393
BIALA PODLASKA		1329	29.0	38541
MIEDZYRZEC PODLASKI		151	27.0	4077
RADZYN PODLASKI		231	25.0	5775
GMINY				
GMINY RAZEM		49944	25.7	1281761
BIALA PODLASKA		4675	24.3	113503
CZEMIERNIKI		919	25.0	22975
DEBOWA KLODA		491	25.2	12373
DRELOW		1161	24.0	27864
HANNA		1086	25.0	27150
HUSZLEW		1591	28.1	44707
JABLON		191	28.0	5348
JANOW PODLASKI		1207	21.0	25347
KAKOLEWNICA WSCHODNIA		1223	29.0	35467
KODEN		1392	23.5	32712
KOMAROWKA PODLASKA		1202	27.0	32454
KONSTANTYNOW		1022	31.0	31632
LESNA PODLASKA		1311	29.0	39019
LOMAZY		2467	23.6	58221
LOSICE		1183	28.0	33124
MIEDZYRZEC PODLASKI		2768	23.8	65878
MILANOW		652	26.3	17148
OLSZANKA		1629	32.0	52128
PARCZEW		970	29.0	28130
PISZCZAC		2129	23.0	48367
PLATEROW		1487	25.0	37175
PODEDWORZE		705	25.0	17625
RADZYN PODLASKI		1224	26.8	32803
ROKITNO		1196	26.0	31096
RUSSOSZ		678	28.0	18994
SARNAKI		2502	24.0	60048
SIEMIEN		1606	21.0	33726
SLAWATYCZE		591	30.0	17730
SOSNOWKA		1343	27.8	37335
STARA KORNICA		1763	29.0	51127
TERESPOL		754	25.5	19227
TUCZNA		1311	24.0	31464
ULAN-MAJORAT		1834	27.0	49518
WISZNICE		930	27.1	25203
WDHYN		1065	25.0	26825
ZALESIE		1686	23.0	38778

TABL. 16 POWIERZCHNIA, PLONY I ZBIORY  
ZEMNIENIA OGÓLEM  
INDYWIDUALNE GOSPODARSTWA ROLNE

I	MIASTA GMINY	I POWIERZCHNIA W HA			I PLONY Z 1 HA W DT			I ZBIORY W DT			I
		I 1990	I 1991	I 90=100	I 1990	I 1991	I 90=100	I 1990	I 1991	I 90=100	
I	IWOJEWODZTWO WB SPISU	1	X	9315	X	X	28,8	X	X	268024	X
I	ISUMA SPRAWOZDAN	1	12799	12562	98,1	28,3	28,7	101,4	362637	360834	99,5
I	IMIASTA - RAZEM	1	284	276	97,2	27,6	29,6	107,2	7844	8181	104,3
I	IBIALA PODLASKA	1	150	159	106,0	28,0	29,4	105,0	4195	4671	111,3
I	IMIEDZYRZEC PODLASKI	1	103	94	91,3	27,0	30,0	111,1	2781	2820	101,4
I	IRADZYN PODLASKI	1	31	23	74,2	28,0	30,0	107,1	858	690	75,5
I	IGMINY - RAZEM	1	12515	12286	98,2	28,3	28,7	101,4	354793	352653	99,4
I	IBIALA PODLASKA	1	241	141	58,5	26,0	26,7	102,7	6266	3765	60,1
I	ICZEMIERNIKI	1	100	129	129,0	30,0	29,0	96,7	3000	3741	124,7
I	IDEBOWA KŁODA	1	526	213	40,5	26,9	24,0	89,2	14172	5103	36,0
I	IDRELOW	1	673	630	93,6	29,3	28,2	96,2	19690	17787	90,3
I	IHRANNA	1	181	137	75,7	29,0	26,0	89,7	5249	3562	67,9
I	IHUSZLEW	1	113	466	412,4	28,4	27,3	96,1	3206	12727	397,0
I	IJABLON	1	785	766	97,6	28,1	28,5	101,4	22059	21831	99,0
I	IJANOW PODLASKI	1	100	115	115,0	28,0	28,0	100,0	2300	3220	115,0
I	IKAKOLEWNICA WSCHODNIA	1	58	47	81,0	33,5	32,0	95,5	1942	1504	77,4
I	IKODEN	1	333	262	78,2	28,0	26,5	94,6	9280	6943	74,0
I	IKOMAROWKA PODLASKA	1	429	361	84,1	27,1	26,7	98,5	11546	9635	82,7
I	IKONSTANTYNOW	1	137	132	96,4	34,8	23,0	71,8	4768	3300	69,2
I	ILESNA PODLASKA	1	139	70	50,4	23,0	23,5	94,6	3392	1855	47,7
I	ILUMAZY	1	513	166	32,4	24,2	23,1	95,5	12418	3840	30,9
I	ILOSICE	1	290	353	121,7	23,0	29,0	116,0	7250	10237	141,2
I	IMIEDZYRZEC PODLASKI	1	313	379	121,1	26,1	28,1	107,7	6157	10641	130,5
I	IMILANOW	1	874	1070	123,3	26,7	25,6	95,9	23315	27614	118,4
I	IULSZANKA	1	29	72	248,3	34,1	28,0	82,1	990	2016	203,6
I	IPARCZEW	1	334	513	153,6	27,0	28,0	103,7	9012	14364	159,4
I	IPISZCZAC	1	156	235	150,6	23,1	23,8	103,0	3611	5584	154,6
I	IPLATEROW	1	416	367	87,8	31,0	30,0	96,8	12958	11010	85,0
I	IPODEDWORZE	1	853	800	93,8	32,1	34,7	108,1	27377	27741	101,3
I	IRADZYN PODLASKI	1	128	163	127,3	26,6	26,6	100,0	3405	4336	127,3
I	IROKI (NO)	1	487	443	92,0	30,0	28,0	126,7	14630	17012	116,3
I	IROSSOSZ	1	68	170	250,0	27,1	28,0	103,3	1645	4760	258,0
I	ISAHNAKI	1	69	142	205,8	26,2	23,0	93,4	1805	3550	196,7
I	ISIEMIEN	1	68	60	88,2	20,5	20,0	97,6	1394	1200	86,1
I	ISLAWA TYCZE	1	302	213	70,5	26,0	26,0	100,0	7352	5538	70,5
I	ISOSNOWKA	1	596	242	40,6	31,9	32,7	102,5	19042	7919	41,6
I	ISTARA KURNICA	1	317	135	42,6	24,7	24,2	95,0	7818	3272	41,9
I	ITERESPOL	1	344	259	75,3	26,9	28,5	98,6	9949	7376	74,1
I	ITUCZNA	1	415	349	84,1	26,1	31,8	121,2	10815	11110	102,7
I	IULAN-MAJURAT	1	92	74	80,4	31,0	30,0	96,8	2252	2220	77,8
I	IWISZNICE	1	1208	1181	97,8	30,0	29,3	97,7	36287	34556	95,2
I	IWOHYN	1	616	1233	200,2	30,1	30,1	100,0	18516	37126	200,2
I	IZALESIE	1	200	185	92,9	26,1	25,2	96,6	5425	4658	85,9



TABL 10 POWIERZCHNIA, PLONY I ZBIORY  
JECZMIENIA OGOLEM  
GOSPODARKA INDYWIDUALNA

I	M I A S T A	I	POWIERZCHNIA	I	PLONY	I	ZBIORY	I
I		I		I	Z 1 HA	I		I
I	G M I N Y	I	W HA	I	W DT	I	W DT	I
I	WOJEWODZTWO WG SPISU	I	9315		28.8		268024	I
I	SUMA SPRAWOZDAN	I	12562		28.7		360834	I
I		I						I
I		I						I
I	MIASTA RAZEM	I	276		29.6		8181	I
I	BIALA PODLASKA	I	159		29.4		4671	I
I	MIEDZYRZEC PODLASKI	I	94		30.0		2820	I
I	RADZYN PODLASKI	I	23		30.0		690	I
I		I						I
I		I						I
I		I						I
I	GMINY RAZEM	I	12286		28.7		352653	I
I	BIALA PODLASKA	I	141		26.7		3765	I
I	CZEMIERNIKI	I	129		29.0		3741	I
I	DEBOWA KLUDA	I	213		24.0		5103	I
I	DRELOW	I	630		28.2		17787	I
I	HANNA	I	137		26.0		3562	I
I	HUSZLEW	I	466		27.3		12727	I
I	JABLON	I	766		28.5		21831	I
I	JANOW PODLASKI	I	115		28.0		3220	I
I	KAKULEWNICA WSCHODNIA	I	47		32.0		1504	I
I	KODEN	I	262		26.5		6943	I
I	KONAROWKA PODLASKA	I	361		26.7		9635	I
I	KONSTANTYNOW	I	132		25.0		3300	I
I	LESNA PODLASKA	I	70		26.5		1855	I
I	LOMAZY	I	166		23.1		2840	I
I	LOSICE	I	353		29.0		10237	I
I	MIEDZYRZEC PODLASKI	I	379		28.1		10641	I
I	MILANOW	I	1078		25.6		27514	I
I	OLSZANKA	I	72		28.0		2016	I
I	PARCZEW	I	513		28.0		14364	I
I	PISZCZAC	I	235		23.8		5584	I
I	PLATEROW	I	367		30.0		11010	I
I	PODEDWORZE	I	800		34.7		27741	I
I	RADZYN PODLASKI	I	163		26.6		4336	I
I	ROKITNO	I	448		38.0		17012	I
I	ROSSOSZ	I	170		28.0		4760	I
I	SARNAKI	I	142		25.0		3550	I
I	SIEMIEN	I	60		20.0		1200	I
I	SLAWATYCZE	I	213		26.0		5538	I
I	SOSNOWKA	I	242		32.7		7919	I
I	STARA KORNICA	I	135		24.2		3272	I
I	TERESPOL	I	259		28.5		7376	I
I	TUCZNA	I	349		31.8		11110	I
I	ULAN-MAJORAT	I	74		30.0		2220	I
I	WISZNICE	I	1181		29.3		34556	I
I	WCHYN	I	1233		30.1		37126	I
I	ZALESIE	I	185		25.2		4658	I

TABL 19 POWIERZCHNIA, PŁONY I ZBIORY  
JECZMIENIA OZIMEGO  
GOSPODARKA INDYWIDUALNA

I I I	M I A S T A		I I I	P O W I E R Z C H N I A		I I I	P Ł O N Y		I I I	Z B I O R Y		I I I
	G M I N Y			W H A			Z 1 H A			W D T		
I I I	WOJEWODZTWO WŁ SPISU		I	843			27.5			23183		I
I I I	SUMA SPRAWOZDAN		I	1166			27.5			32025		I
I I I			I									I
I I I			I									I
I I I	M I A S T A R A Z E M		I	20			32.0			640		I
I I I	BIALA PODLASKA		I	20			32.0			640		I
I I I	MIEDZYRZEC PODLASKI		I	-			-			-		I
I I I	RADZYN PODLASKI		I	-			-			-		I
I I I			I									I
I I I			I									I
I I I	G M I N Y R A Z E M		I	1146			27.4			31365		I
I I I	BIALA PODLASKA		I	-			-			-		I
I I I	CZEMIERNIKI		I	-			-			-		I
I I I	DEBOWA KLUDA		I	3			21.0			63		I
I I I	DRELOW		I	110			26.5			2915		I
I I I	HANNA		I	-			-			-		I
I I I	HUSZLEW		I	6			28.1			169		I
I I I	JABLON		I	-			-			-		I
I I I	JANOW PODLASKI		I	-			-			-		I
I I I	KAKOLEWNICA WSCHODNIA		I	-			-			-		I
I I I	KODEN		I	-			-			-		I
I I I	KOMAROWKA PODLASKA		I	83			29.0			2407		I
I I I	KONSTANTYNOW		I	-			-			-		I
I I I	LESNA PODLASKA		I	-			-			-		I
I I I	LOMAZY		I	94			24.0			2255		I
I I I	LOSICE		I	-			-			-		I
I I I	MIEDZYRZEC PODLASKI		I	72			28.4			2045		I
I I I	MILANOW		I	7			28.0			196		I
I I I	OLSZANKA		I	32			28.0			895		I
I I I	PARCZEW		I	-			-			-		I
I I I	PISZCZAC		I	197			24.1			4748		I
I I I	PLATEROW		I	193			29.1			5616		I
I I I	PODEDWORZE		I	37			28.0			1036		I
I I I	RADZYN PODLASKI		I	-			-			-		I
I I I	ROKITNO		I	2			32.0			64		I
I I I	ROSSOSZ		I	-			-			-		I
I I I	SARNAKI		I	-			-			-		I
I I I	SIEMIEN		I	-			-			-		I
I I I	SLAWATYCZE		I	-			-			-		I
I I I	SOSNOWKA		I	8			30.5			244		I
I I I	STARA KORNICA		I	16			26.0			416		I
I I I	TERESPOL		I	6			27.5			165		I
I I I	TUCZNA		I	29			30.0			870		I
I I I	ULAN-MAJORAT		I	-			-			-		I
I I I	WISZNICE		I	150			28.3			4245		I
I I I	WOHYN		I	68			32.0			2176		I
I I I	ZALESIE		I	33			26.0			858		I

TABL 20 POWIERZCHNIA, PLONY I ZBIORY  
JECZMIENIA JAREGO  
GOSPODARKA INDYWIDUALNA

I	M I A S T A		I	P O W I E R Z C H N I A		I	P L O N Y		I	Z B I O R Y		I
	I	I		I	I		I	I		I	I	
I	G M I N Y		I	W	H A	I	W	D T	I	W	D T	I
I	WOJEWODZTWO WG SPISU		I			I			I			I
I			I	8472		I	28.9		I	244841		I
I	SUMA SPRAWDZAN		I	11396		I	28.9		I	328809		I
I			I			I			I			I
I			I			I			I			I
I			I			I			I			I
I	M I A S T A R A Z E M		I	256		I	29.5		I	7541		I
I	BIALA PODLASKA		I	139		I	29.0		I	4031		I
I	MIEDZYRZEC PODLASKI		I	94		I	30.0		I	2820		I
I	RADZYN PODLASKI		I	23		I	30.0		I	690		I
I			I			I			I			I
I			I			I			I			I
I			I			I			I			I
I	G M I N Y R A Z E M		I	11140		I	28.8		I	321268		I
I	BIALA PODLASKA		I	141		I	26.7		I	3765		I
I	CZEMIERNIKI		I	129		I	29.0		I	3741		I
I	DEBOWA KŁODA		I	210		I	24.0		I	5040		I
I	DRELOW		I	520		I	28.6		I	14872		I
I	HANNA		I	137		I	26.0		I	3562		I
I	HUSZLEW		I	460		I	27.3		I	12558		I
I	JABLON		I	766		I	28.5		I	21831		I
I	JANOW PODLASKI		I	115		I	28.0		I	3220		I
I	KAKOLEWNICA WSCHODNIA		I	47		I	32.0		I	1504		I
I	KODEN		I	262		I	26.5		I	6943		I
I	KOMAROWKA PODLASKA		I	278		I	26.0		I	7228		I
I	KONSTANTYNOW		I	132		I	25.0		I	3300		I
I	LESNA PODLASKA		I	70		I	26.5		I	1855		I
I	LÓMAZY		I	72		I	22.0		I	1584		I
I	LUSICE		I	353		I	29.0		I	10237		I
I	MIEDZYRZEC PODLASKI		I	307		I	28.0		I	8596		I
I	MILANOW		I	1071		I	25.6		I	27418		I
I	OLSZANKA		I	40		I	28.0		I	1120		I
I	PARCZEW		I	513		I	28.0		I	14364		I
I	PISZCZAC		I	38		I	22.0		I	836		I
I	PLATEROW		I	174		I	31.0		I	5394		I
I	PODEDWORZE		I	763		I	35.0		I	26705		I
I	RADZYN PODLASKI		I	163		I	26.6		I	4336		I
I	ROKITNO		I	446		I	35.0		I	16948		I
I	ROSSOSZ		I	170		I	28.0		I	4760		I
I	SARNAKI		I	142		I	25.0		I	3550		I
I	SIEMIEN		I	60		I	20.0		I	1200		I
I	SLAWATYCZE		I	213		I	26.0		I	5538		I
I	SOSNOWKA		I	234		I	32.8		I	7675		I
I	STARA KURNICA		I	119		I	24.0		I	2856		I
I	TERESPOL		I	253		I	28.5		I	7211		I
I	TUCZNA		I	320		I	32.0		I	10240		I
I	ULAN-MAJDRAT		I	74		I	30.0		I	2220		I
I	WISZNICE		I	1031		I	29.4		I	30311		I
I	WOHYN		I	1165		I	30.0		I	34950		I
I	ZALESIE		I	152		I	25.0		I	3800		I





TABL. 22 POWIERZCHNIA, PLONY I ZBIORY  
 OWSA  
 INDYWIDUALNE GOSPODARSTWA ROLNE

I	I	I POWIERZCHNIA W HA			I PLONY Z 1 HA W DT			I ZBIORY W DT			I
		I			I			I			
		I 1990	I 1991	I ROZNICAI	I 1990	I 1991	I ROZNICAI	I 1990	I 1991	I ROZNICAI	
I	I	I	I	I	I	I	I	I	I	I	I
I	MIASTA										
I	GMINY										
I	I	I	I	I	I	I	I	I	I	I	I
I	INDOJEWO DZITWO WG SPISU	I	X	31389	X	X	25,6	X	X	803558	XI
I	ISUMA SPRAWOZDAN	I	33798	31633	-2165	25,4	25,6	0,2	859733	808285	-51448I
I	IMIASTA - RAZEM	I	776	977	101	24,3	25,7	1,4	18865	22508	3643I
I	IBIALA PODLASKA	I	470	563	93	24,0	26,0	2,0	11280	14638	3358I
I	IMIEDZYRZEC PODLASKI	I	197	157	-30	25,0	26,0	1,0	4925	4342	-583I
I	IRADZYN PODLASKI	I	109	147	38	24,4	24,0	-0,4	2660	3528	868I
I	IGMINY - RAZEM	I	33022	30756	-2266	25,5	25,5	0,0	840858	785777	-5509I
I	IBIALA PODLASKA	I	2491	2317	-174	24,5	24,8	0,3	61030	57462	-3568I
I	ICZEMIENNIKI	I	621	534	-87	27,0	26,0	-1,0	16767	13884	-2883I
I	IDEBOWA KLUDA	I	650	576	-74	26,0	25,0	-1,0	17160	14400	-2760I
I	IDRELOW	I	1169	1139	-30	26,6	28,1	1,3	31329	32006	677I
I	IHANNA	I	1129	853	-276	28,0	23,5	-4,5	31612	20046	-11566I
I	IHUSZLEW	I	1113	878	-241	26,5	27,3	-1,2	31892	23969	-7923I
I	IJABLON	I	362	538	176	26,9	27,1	0,2	9738	14580	4842I
I	IJANOW PODLASKI	I	538	775	137	26,2	30,0	3,8	16716	23230	6534I
I	IKAKOLEWNICA WSCHODNIA	I	1220	1245	25	30,0	29,0	-1,0	36600	36105	-495I
I	IKODEN	I	525	559	34	24,0	22,5	-1,5	12600	12378	-22I
I	IKOMAROWKA PODLASKA	I	1108	932	-176	30,0	27,0	-3,0	33240	25164	-8076I
I	IKONSTANTYNOW	I	555	442	-113	27,2	30,0	2,8	13096	13260	-1836I
I	ILEDNA PODLASKA	I	648	644	-4	18,0	24,0	6,0	11664	15456	3792I
I	ILUMAZY	I	1535	1483	-52	24,5	22,8	-1,7	37681	33812	-3866I
I	ILOSICE	I	498	402	-96	24,0	27,0	3,0	11952	10854	-1098I
I	IMIEDZYRZEC PODLASKI	I	2459	2453	-6	22,7	23,4	0,7	55819	57400	158I
I	IMILANOW	I	925	859	-66	24,0	25,7	1,7	22200	22076	-124I
I	IOLSZANKA	I	1072	928	-144	30,0	29,0	-1,0	32160	26912	-5248I
I	IPARCZEW	I	1076	843	-233	25,0	26,0	1,0	26900	21918	-4982I
I	IPISZCZAC	I	1112	965	-147	22,3	22,1	-0,2	24798	21327	-3471I
I	IPLATEROW	I	398	258	-140	26,0	26,0	0,0	10348	6708	-3640I
I	IPODEDWORZE	I	155	180	25	29,0	29,0	0,0	4495	5220	725I
I	IRADZYN PODLASKI	I	785	757	-28	25,0	25,0	0,0	19650	19675	25I
I	IROKIANO	I	846	664	-182	28,0	30,0	2,0	23688	19920	-3768I
I	IROSSOSZ	I	535	391	-144	26,6	28,0	1,4	14231	10946	-3283I
I	ISARNAKI	I	835	1031	193	23,0	26,0	3,0	19274	26806	7532I
I	ISIEMIEN	I	449	592	143	19,5	19,0	-0,5	8756	11248	2492I
I	ISLAWATYCZE	I	269	177	-92	24,0	25,0	1,0	6456	4425	-2031I
I	ISOSNOWKA	I	1052	1010	-42	27,0	29,9	2,9	26404	30199	1795I
I	ISTARA KORNICA	I	1231	1195	-36	23,0	23,0	0,0	28773	27485	-1288I
I	ITERESPOL	I	496	257	-239	26,0	25,0	-1,0	12896	6425	-6471I
I	IUCZINA	I	1076	923	-153	20,0	23,0	3,0	21520	21229	-29I
I	IULAN-MAJURAT	I	380	453	73	27,0	29,0	2,0	10260	13137	2877I
I	IWISZNICE	I	1369	1370	1	29,0	23,5	-5,5	39701	32195	-7506I
I	IWOHYN	I	1186	1123	-63	28,0	26,0	-2,0	33264	29193	-4066I
I	IZALESIE	I	1009	950	-59	22,0	25,0	3,0	22198	24500	2302I

TABL 23 POWIERZCHNIA, PŁONY I ZBIORY  
 GWSA  
 GOSPODARKA INDYWIDUALNA

I I I	M I A S T A		I I I	P O W I E R Z C H N I A		I I I	P Ł O N Y		I I I	Z B I O R Y		I I I
	G M I N Y			W H A			Z I H A			W D T		
I	I	WOJEWODZTWO WG SPISU	I	31389			25.6			803558		I
I	I	SUMA SPRAWODZAN	I	31333			25.6			802285		I
I	I		I									I
I	I		I									I
I	I	MIASTA RAZEM	I	877			25.7			22508		I
I	I	BIALA PODLASKA	I	563			26.0			14638		I
I	I	MIEDZYRZEC PODLASKI	I	167			26.0			4342		I
I	I	RADZYN PODLASKI	I	147			24.0			3528		I
I	I		I									I
I	I		I									I
I	I	GMINY RAZEM	I	30756			25.5			785777		I
I	I	BIALA PODLASKA	I	2317			24.8			57462		I
I	I	CZEMIERNIKI	I	534			26.0			13884		I
I	I	DEBOWA KLODA	I	576			25.0			14400		I
I	I	DRELÓW	I	1139			28.1			32006		I
I	I	HANNA	I	853			23.5			20046		I
I	I	HUSZLEW	I	878			27.3			23969		I
I	I	JARŁON	I	538			27.1			14580		I
I	I	JANÓW PODLASKI	I	775			30.0			23250		I
I	I	KAKOLEWNICA WSCHODNIA	I	1245			29.0			36105		I
I	I	KODEN	I	559			22.5			12578		I
I	I	KOMARÓWKA PODLASKA	I	932			27.0			25164		I
I	I	KONSTANTYNÓW	I	442			30.0			13260		I
I	I	LESNA PODLASKA	I	644			24.0			15456		I
I	I	ŁOMAZY	I	1483			22.8			33812		I
I	I	ŁUSICE	I	402			27.0			10854		I
I	I	MIEDZYRZEC PODLASKI	I	2453			23.4			57400		I
I	I	MILANÓW	I	859			25.7			22076		I
I	I	OLSZANKA	I	928			29.0			26912		I
I	I	PARCZEW	I	843			26.0			21918		I
I	I	PISZCZAC	I	965			23.1			21327		I
I	I	PLATERÓW	I	258			26.0			6708		I
I	I	PODEDWÓRZE	I	180			29.0			5220		I
I	I	RADZYN PODLASKI	I	787			25.0			19675		I
I	I	ROKITNO	I	684			30.0			19920		I
I	I	ROŚSOSZ	I	391			28.0			10948		I
I	I	SARNAKI	I	1031			26.0			26806		I
I	I	SIEMIEN	I	592			19.0			11248		I
I	I	ŚLAWATYCZE	I	177			25.0			4425		I
I	I	SOSNOWKA	I	1010			29.9			30199		I
I	I	STARA KURNICA	I	1195			23.0			27485		I
I	I	TERESPOL	I	257			25.0			6425		I
I	I	TUCZNA	I	923			23.0			21229		I
I	I	ULAN-MAJDRAŁ	I	453			29.0			13137		I
I	I	WISZNICE	I	1370			23.5			32195		I
I	I	WÓHYN	I	1123			26.0			29198		I
I	I	ZALESIE	I	980			25.0			24500		I

Tabl. 24. POWIERZCHNIA, PLONY I ZBIORY  
PSZENZYTA OGÓLEM  
INDYWIDUALNE GOSPODARSTWA ROLNE

I	MIASTA EMINY	I POWIERZCHNIA W HA			I PLONY Z 1 HA W DT			I ZBIORY W DT			I
		I 1990	I 1991	I 90=100I	I 1990	I 1991	I 90=100I	I 1990	I 1991	I 90=100I	
I		I		I		I		I		I	
I	WŁOCŁAWOZYSKO WS SPISU	I	X	17434	X	X	29,1	X	X	507259	X1
I	ISUNA SPRAWOZDAN	I	13731	16406	119,9	30,6	29,0	94,8	419792	478313	113,91
I	MIASTA - RAZEM	I	327	329	100,6	30,3	31,2	103,0	9918	10260	103,41
I	IBIALA PODLASKA	I	245	251	100,8	29,8	31,9	107,0	7430	8008	107,81
I	IMIEDZYRZEC PODLASKI	I	58	61	105,2	33,0	28,0	84,8	1914	1708	89,21
I	IRADZYN PODLASKI	I	20	17	85,0	28,7	32,0	111,5	574	544	94,81
I	EMINY - RAZEM	I	13404	16137	120,4	30,6	29,0	94,3	409874	468053	114,21
I	IBIALA PODLASKA	I	539	1025	182,2	28,0	24,5	87,5	23473	25090	106,91
I	ICZEMIERNIKI	I	176	307	174,4	31,9	29,9	93,7	5614	9171	163,41
I	ICERONA KLODA	I	150	104	67,8	28,0	27,0	96,4	5040	2808	55,71
I	IDRZEW	I	513	522	100,6	32,1	27,0	84,1	18625	14094	84,31
I	IRANNA	I	233	312	133,5	28,8	25,8	89,5	6703	8061	120,31
I	IRUSILEW	I	304	363	119,4	33,4	29,1	82,2	10782	17111	159,01
I	IRABŁON	I	223	236	105,8	29,2	29,3	93,5	6512	6797	104,41
I	IRANOW PODLASKI	I	443	431	95,2	29,5	27,0	91,3	13251	11837	87,81
I	IRAKOLEWNICA WSCHODNIA	I	533	548	98,8	31,0	31,0	100,0	17546	16988	95,81
I	IRAKUSEN	I	173	114	64,0	29,0	23,7	81,6	5162	2930	56,81
I	IROMARONKA PODLASKA	I	355	594	167,3	36,7	36,9	100,5	13023	21998	169,11
I	IRUNGANIYNOW	I	430	630	140,0	31,4	32,5	104,8	14129	20733	146,91
I	IRLESNA PODLASKA	I	422	576	130,5	33,4	28,4	85,0	14108	16344	115,91
I	IRUMAZY	I	342	302	88,3	25,9	24,3	93,8	3547	7346	83,01
I	IRUSICE	I	403	513	127,0	33,0	33,0	100,0	13398	17094	127,61
I	IRIEDZYRZEC PODLASKI	I	1148	1032	91,8	24,2	25,7	106,2	27727	26996	97,41
I	IRILANOW	I	117	33	25,2	35,0	29,0	82,9	4095	2352	58,31
I	IRUSZANKA	I	350	506	98,4	35,0	37,0	105,7	19244	13795	97,71
I	IRARCZEW	I	211	201	95,3	30,3	29,9	97,1	6490	6005	92,51
I	IRUSZCZAC	I	302	427	91,0	23,8	23,4	98,3	11927	10396	89,71
I	IRPLATEROW	I	485	685	141,2	32,0	32,0	100,0	15320	21920	141,21
I	IRUDEDWONZE	I	196	202	103,1	33,4	31,0	87,2	6944	6252	90,21
I	IRADZYN PODLASKI	I	223	430	192,8	28,0	27,9	99,6	6244	12003	192,21
I	IRUKIINO	I	203	331	110,1	37,3	30,0	80,0	10690	9930	92,91
I	IRUSSUSZ	I	209	274	131,1	29,6	28,7	97,0	6130	7859	127,21
I	IRANNAKI	I	421	432	102,6	30,0	29,0	93,3	12630	10300	85,51
I	IRSIENIEN	I	204	204	100,0	21,3	20,0	91,7	4430	4079	91,71
I	IRSLAWATYCZE	I	68	98	129,4	31,3	30,0	95,8	2130	2640	123,91
I	IRUSNOWKA	I	249	256	102,8	25,5	25,4	99,5	6350	6502	102,41
I	IRYHNA KORNICA	I	594	373	61,8	34,0	32,0	94,1	33796	27936	82,71
I	IRTERESPOL	I	194	339	174,2	23,9	29,5	98,7	5802	9971	171,91
I	IRUCINA	I	222	270	108,5	29,0	29,0	95,6	7594	7812	102,91
I	IRULAN-MAJURAT	I	339	374	97,2	34,2	29,9	85,9	11802	29088	246,91
I	IRUSNICE	I	420	933	212,2	33,2	29,6	86,2	14940	23263	189,21
I	IRUDAYN	I	338	333	113,3	34,0	30,0	88,2	11480	11490	100,01
I	IRALESTE	I	321	320	99,7	30,0	28,0	86,7	9530	8320	86,31



TABL 26 POWIERZCHNIA, PLONY I ZBIORY  
PSZENZYTA OGOLEM  
GOSPODARKA INDYWIDUALNA

I I I	M I A S T A		I I I	P O W I E R Z C H N I A		I I I	P L O N Y		I I I	Z B I O R Y		I I I
	G M I N Y			W H A			Z I H A W D T			W D T		
I	WOJEWODZTWO WG SPISU		I	17434		I	29.1		I	507258		I
I	SUMA SPRAWOZDAN		I	16466		I	29.0		I	478313		I
I			I			I			I			I
I			I			I		MIASTA	I			I
I	MIASTA RAZEM		I	329		I	31.2		I	10260		I
I	BIALA PODLASKA		I	251		I	31.9		I	8008		I
I	MIEDZYRZEC PODLASKI		I	61		I	28.0		I	1708		I
I	RADZYN PODLASKI		I	17		I	32.0		I	544		I
I			I			I			I			I
I			I			I		GMINY	I			I
I	GMINY RAZEM		I	16137		I	29.0		I	468053		I
I	BIALA PODLASKA		I	1025		I	24.5		I	25030		I
I	CZEMIERNIKI		I	307		I	29.9		I	9171		I
I	DEBOWA KLODA		I	104		I	27.0		I	2808		I
I	DRELOW		I	522		I	27.0		I	14094		I
I	HANNA		I	312		I	25.8		I	8061		I
I	HUSZLEW		I	588		I	29.1		I	17111		I
I	JABLON		I	236		I	28.8		I	6797		I
I	JANOW PODLASKI		I	431		I	27.0		I	11637		I
I	KAKULEWNICA WSCHODNIA		I	548		I	31.0		I	16988		I
I	KODEN		I	114		I	25.7		I	2930		I
I	KOMAROWKA PODLASKA		I	594		I	26.9		I	21698		I
I	KONSTANTYNOW		I	630		I	32.9		I	20758		I
I	LESKA PODLASKA		I	576		I	28.4		I	16344		I
I	LONAZY		I	302		I	24.3		I	7348		I
I	LUSICE		I	518		I	33.0		I	17094		I
I	MIEDZYRZEC PODLASKI		I	1052		I	25.7		I	26996		I
I	MILANOW		I	88		I	29.0		I	2552		I
I	OLSZANKA		I	508		I	37.0		I	18796		I
I	PARCZEW		I	201		I	29.9		I	6006		I
I	PISZCZAC		I	457		I	23.4		I	10696		I
I	PLATEROW		I	605		I	32.0		I	21520		I
I	PODEDMORZE		I	202		I	31.0		I	6282		I
I	RADZYN PODLASKI		I	430		I	27.9		I	12003		I
I	ROKITNO		I	331		I	30.0		I	9930		I
I	ROSSOSZ		I	274		I	28.7		I	7859		I
I	SARNAKI		I	432		I	25.0		I	10500		I
I	SIEMIEN		I	204		I	20.0		I	4079		I
I	SLAWATYCZE		I	88		I	30.0		I	2640		I
I	SOSNOWKA		I	256		I	25.4		I	6502		I
I	STARA KORNICA		I	873		I	32.0		I	27936		I
I	TERESPOL		I	338		I	29.5		I	9971		I
I	TUCZNA		I	279		I	28.0		I	7812		I
I	ULAN-MAJORAT		I	974		I	29.9		I	29038		I
I	WISZNICE		I	955		I	29.6		I	28268		I
I	WOHYN		I	383		I	30.0		I	11490		I
I	ZALESIE		I	320		I	26.0		I	8320		I

TABL 27 POWIERZCHNIA, PLONY I ZBIORY  
 PSZENZYTA OZIMEGO  
 GOSPODARKA INDYWIDUALNA

I I I	M I A S T A		I I I	P O W I E R Z C H N I A		I I I	P L O N Y		I I I	Z B I O R Y		I I I
	G M I N Y			W H A			Z 1 H A			W D T		
I I I	WOJEWODZTWO W G S P I S U		I I I	16645			29.2			485034		I I I
I I I	SUMA SPRAWOZDAN		I I I	15725			29.2			458413		I I I
I I I			I I I									I I I
I I I	M I A S T A R A Z E M		I I I	259			31.4			8460		I I I
I I I	BIALA PODLASKA		I	191			32.5			6208		I
I I I	MIEDZYRZEC PODLASKI		I	61			28.0			1708		I
I I I	RADZYN PODLASKI		I	17			32.0			544		I
I I I			I I I									I I I
I I I	G M I N Y R A Z E M		I I I	15456			29.1			449853		I I I
I I I	BIALA PODLASKA		I	1002			24.5			24549		I
I I I	CZEMIERNIKI		I	294			30.0			8820		I
I I I	DEBOWA KLUDA		I	104			27.0			2808		I
I I I	DRELOW		I	522			27.0			14094		I
I I I	HANNA		I	229			26.5			6069		I
I I I	HUSZLEW		I	533			29.1			17111		I
I I I	JABLON		I	236			28.8			6797		I
I I I	KANOW PODLASKI		I	431			27.0			11637		I
I I I	KAKOLEWNICA WSCHODNIA		I	548			31.0			16988		I
I I I	KODEN		I	114			25.7			2930		I
I I I	KOMAROWKA PODLASKA		I	574			37.0			21838		I
I I I	KONSTANTYNOW		I	622			33.0			20525		I
I I I	LESNA PODLASKA		I	560			28.5			15560		I
I I I	LOMAZY		I	258			24.5			6321		I
I I I	LUSICE		I	513			33.0			17094		I
I I I	MIEDZYRZEC PODLASKI		I	965			25.8			24923		I
I I I	MILANOW		I	88			29.0			2552		I
I I I	OLSZANKA		I	508			37.0			18796		I
I I I	PARCZEW		I	177			30.0			5310		I
I I I	PISZCZAC		I	444			23.4			10390		I
I I I	PLATEROW		I	665			32.0			21920		I
I I I	PODEDWORZE		I	202			31.0			5262		I
I I I	RADZYN PODLASKI		I	243			28.0			6804		I
I I I	RUKI I N D		I	331			30.0			9930		I
I I I	ROSSOSZ		I	129			29.0			3741		I
I I I	SARNAKI		I	432			25.0			10800		I
I I I	SIEMIEN		I	203			20.0			4060		I
I I I	SLAWA YCZE		I	82			30.0			2640		I
I I I	SUSZONKA		I	256			25.4			6502		I
I I I	STARA KORNICA		I	673			32.0			27936		I
I I I	TERESPOL		I	338			29.5			9971		I
I I I	TUCZNA		I	279			28.0			7812		I
I I I	ULAN-MAJORAT		I	956			29.9			28504		I
I I I	WISZNICE		I	955			29.6			28266		I
I I I	WOHYN		I	393			30.0			11490		I
I I I	ZALESIE		I	320			26.0			8320		I

TABL 28 POWIERZCHNIA, PLONY I ZBIORY  
PSZENICYTA JAKIEGO  
GOSPODARKA INDYWIDUALNA

I	M I A S T A	I	POWIERZCHNIA	I	PLONY	I	ZBIORY	I
I		I		I	Z I HA	I		I
I	G M I N Y	I	W HA	I	W DT	I	W DT	I
I		I						I
I	WOJEWODITWO WG SPISU	I	789		26.9		21224	I
I	SUMA SPRAWOZDAN	I	741		26.9		19900	I
I		I			MIASTA			I
I	MIASTA RAZEM	I	60		30.0		1800	I
I	BIALA PODLASKA	I	60		30.0		1800	I
I	MIEDZYRZEC PODLASKI	I	-		-		-	I
I	RADZYN PODLASKI	I	-		-		-	I
I		I			GMINY			I
I	GMINY RAZEM	I	681		26.6		18100	I
I	BIALA PODLASKA	I	23		23.5		541	I
I	CZEMIERNIKI	I	13		27.0		351	I
I	DEBOWA KŁODA	I	-		-		-	I
I	DRELOW	I	-		-		-	I
I	HANNA	I	83		24.0		1992	I
I	HUSZLEW	I	-		-		-	I
I	JABLON	I	-		-		-	I
I	JANOW PODLASKI	I	-		-		-	I
I	KAKOLEWNICA WSCHODNIA	I	-		-		-	I
I	KUDEN	I	-		-		-	I
I	KOMAROWKA PODLASKA	I	20		33.0		660	I
I	KONSTANTYNOW	I	8		29.0		232	I
I	LESNA PODLASKA	I	16		24.0		384	I
I	LOMAZY	I	44		23.3		1025	I
I	LOSICE	I	-		-		-	I
I	MIEDZYRZEC PODLASKI	I	86		24.1		2073	I
I	MILANOW	I	-		-		-	I
I	OLSZANKA	I	-		-		-	I
I	PARCZEW	I	24		29.0		696	I
I	PISZCZAC	I	13		23.5		306	I
I	PLATEROW	I	-		-		-	I
I	PODEDWORZE	I	-		-		-	I
I	RADZYN PODLASKI	I	167		27.8		5199	I
I	ROKIFNO	I	-		-		-	I
I	ROSSOSZ	I	145		28.4		4118	I
I	SARNAKI	I	-		-		-	I
I	SIEMIEN	I	1		19.0		19	I
I	SLANATYCZE	I	-		-		-	I
I	SOSNOWKA	I	-		-		-	I
I	STARA KURNICA	I	-		-		-	I
I	TERESPOL	I	-		-		-	I
I	TUCZNA	I	-		-		-	I
I	ULAN-MAJORAT	I	18		28.0		504	I
I	WISZNICE	I	-		-		-	I
I	WDHYN	I	-		-		-	I
I	ZALESIE	I	-		-		-	I

TABL. 29 POWIERZCHNIA, PŁONY I ZBIORY  
OWSA Z JECZMIENIEM I INNYCH ZBOŻOWYCH MIESZANEK  
INDYWIDUALNE GOSPODARSTWA ROLNE

I	I	I POWIERZCHNIA W HA			I PŁONY Z 1 HA W DT			I ZBIORY W DT			I
		I 1990	I 1991	I '90=100	I 1990	I 1991	I '90=100	I 1990	I 1991	I '90=100	
I	MIASTA										
I	UMINY										
I											
I	WOJEWÓDZTWO WG SPISU	1	X	30741	X	X	27,8	X	X	854600	X1
I											
I	SUMA SPRAWGDZAN	1	29774	30057	101,0	28,0	27,8	99,3	833719	834125	100,01
I											
I	MIASTA - RAZEM	1	244	257	105,4	23,5	28,5	100,4	5958	7627	109,61
I											
I	BIALA PODLASKA	1	57	49	85,0	27,0	27,0	100,0	1539	1323	85,01
I	MIĘDZYRZEC PODLASKI	1	40	40	100,0	30,0	33,0	110,0	1200	1320	110,01
I	PRADZYN PODLASKI	1	147	178	121,1	28,7	28,0	97,5	4219	4984	118,11
I											
I	UMINY - RAZEM	1	25530	25790	100,0	28,0	27,7	98,9	826761	825499	100,01
I											
I	BIALA PODLASKA	1	424	490	115,6	25,0	25,1	100,4	10600	12299	116,01
I	OCZERNIENIKI	1	825	734	89,0	29,0	28,0	96,5	23925	20592	85,91
I	IDEBOWA KLUDA	1	727	927	127,5	27,0	25,0	92,5	19629	23175	118,11
I	IDRELOW	1	384	458	119,7	28,4	27,5	96,8	10905	13695	125,61
I	IHRANNA	1	1098	1220	111,1	23,5	25,0	87,7	31293	30500	97,51
I	MUSZLEW	1	919	798	86,8	26,1	28,4	78,7	33176	22653	68,31
I	PABLON	1	1331	1388	104,3	29,2	29,9	102,4	38855	41501	106,81
I	PARCZÓW PODLASKI	1	515	450	87,4	28,0	29,0	102,6	14420	12050	90,51
I	PAROLEWNICA WSCHODNIA	1	785	916	116,7	33,0	33,0	100,0	25905	30228	116,71
I	IKODEN	1	516	702	114,0	26,0	25,0	96,2	15015	17550	109,61
I	IKOHAROWKA PODLASKA	1	651	879	133,0	27,0	29,0	107,4	17847	25491	142,81
I	IKONSTANTYNÓW	1	528	578	109,4	28,1	29,0	103,2	14837	19662	132,51
I	ILESNA PODLASKA	1	792	735	92,9	26,0	25,5	98,1	20592	18768	91,11
I	ILUMAZY	1	1536	1493	96,5	25,5	24,9	97,5	39168	38327	94,31
I	ILOSICE	1	1407	1318	93,7	32,0	31,0	96,9	45024	40858	90,71
I	MIĘDZYRZEC PODLASKI	1	444	403	90,8	28,3	28,1	99,3	12553	11324	90,11
I	IMILANÓW	1	1032	955	91,1	26,0	26,3	101,2	28132	25932	92,21
I	IMLSZANKA	1	936	833	89,0	30,0	30,0	100,0	28080	24950	89,01
I	IPARCZEW	1	541	608	112,4	27,0	27,0	100,0	14507	16418	112,41
I	IPISZCZAC	1	629	578	107,8	23,5	23,0	97,5	14844	15394	103,11
I	IPATERÓW	1	1318	1399	106,1	26,0	30,0	115,4	34253	41970	122,51
I	IPUDEDWORZE	1	605	459	75,7	34,0	34,0	100,0	20504	15506	75,71
I	IPRADZYN PODLASKI	1	1168	1137	97,3	26,7	25,7	100,0	31156	30356	97,31
I	IRUKI I ND	1	231	242	104,8	33,0	30,0	90,9	7523	7250	95,21
I	IROSSCSZ	1	424	530	125,0	27,9	28,5	102,2	11830	15105	127,71
I	ISARNAKI	1	1102	1010	91,7	24,0	27,0	112,5	26448	27270	103,11
I	ISIEMIEN	1	509	381	74,9	20,5	20,3	99,0	10435	7734	74,11
I	ISLAWATYCZE	1	642	826	128,7	25,0	26,0	104,0	16050	21478	133,31
I	ISOSNOWKA	1	1067	1416	132,7	29,0	23,0	79,3	30943	32568	105,31
I	ISTARA KORNICA	1	1354	1302	96,2	26,0	28,5	109,6	35204	37107	105,41
I	ITERESPOL	1	449	452	100,7	29,0	26,5	98,3	13021	12852	98,91
I	ITUCZNA	1	1261	1128	89,5	25,0	27,0	103,0	31525	30456	96,61
I	ITULAN-MAJURAT	1	1129	965	85,5	29,0	32,0	110,3	32741	30512	94,41
I	IWIŚNICE	1	597	516	86,4	30,5	28,7	94,1	18209	14802	81,31
I	IWOHYN	1	1274	1171	91,9	32,0	31,0	96,9	40758	36301	89,01
I	ISTALESIE	1	215	130	59,4	23,0	27,0	100,0	5475	3510	64,11



TABL. 30. POWIERZCHNIA, PŁONY I ZBIORY  
 OWSA Z JEJMIENIEM I INNYCH ZBOZOWYCH MIESZANEK  
 INDYWIDUALNE GOSPODARSTWA ROLNE

I I I I	I I I I	I I I I	I POWIERZCHNIA W HA			I PŁONY Z 1 HA W DT			I ZBIORY W DT		
			I 1990	I 1991	I IROZNICAI	I 1990	I 1991	I IROZNICAI	I 1990	I 1991	I IROZNICAI
I	I	I	X	30741	X	X	27,8	X	X	654600	X
I	I	I	29774	30057	283	28,0	27,8	-0,2	833719	834126	407
I	I	I	244	267	23	28,5	28,6	0,1	6958	7627	669
I	I	I	57	49	-8	27,0	27,0	0,0	1539	1323	-216
I	I	I	40	40	0	30,0	33,0	3,0	1200	1320	120
I	I	I	147	178	31	26,7	28,0	-0,7	4219	4984	765
I	I	I	28830	29790	260	28,0	27,7	-0,3	826761	826499	-262
I	I	I	424	490	66	25,0	25,1	0,1	10600	12299	1699
I	I	I	825	734	-91	29,0	28,0	-1,0	23925	20532	-3393
I	I	I	727	927	200	27,0	25,0	-2,0	19629	23175	3546
I	I	I	384	495	114	28,4	27,5	-0,9	10905	13835	2930
I	I	I	1098	1220	122	28,5	25,0	-3,5	31293	30500	-793
I	I	I	919	795	-121	35,1	28,4	-7,7	33176	22663	-10513
I	I	I	1331	1388	57	29,2	29,9	0,7	38865	41501	2636
I	I	I	515	450	-65	28,0	29,0	1,0	14420	13050	-1370
I	I	I	785	916	131	33,0	33,0	0,0	25905	30228	4323
I	I	I	516	702	86	26,0	25,0	-1,0	16016	17550	1534
I	I	I	661	879	218	27,0	29,0	2,0	17847	25491	7644
I	I	I	528	578	150	28,1	29,0	0,9	14837	19662	4825
I	I	I	792	736	-56	26,0	25,5	-0,5	20592	18768	-1824
I	I	I	1536	1483	-53	25,5	24,9	-0,6	39168	36927	-2241
I	I	I	1407	1318	-89	32,0	31,0	-1,0	45024	40838	-4186
I	I	I	444	403	-41	28,3	28,1	-0,2	12555	11324	-1231
I	I	I	1082	986	-96	26,0	26,3	0,3	28132	25932	-2200
I	I	I	936	833	-103	30,0	30,0	0,0	28080	24990	-3090
I	I	I	541	608	67	27,0	27,0	0,0	14607	16416	1809
I	I	I	629	678	49	23,6	23,0	-0,6	14844	15594	750
I	I	I	1318	1399	81	26,0	30,0	4,0	34258	41970	7712
I	I	I	606	459	-147	34,0	34,0	0,0	20504	15605	-4899
I	I	I	1168	1137	-31	26,7	26,7	0,0	31186	30358	-828
I	I	I	231	242	11	33,0	30,0	-3,0	7623	7260	-363
I	I	I	424	530	106	27,9	28,5	0,6	11830	15105	3275
I	I	I	1102	1010	-92	24,0	27,0	3,0	26448	27270	822
I	I	I	509	381	-128	20,5	20,3	-0,2	10435	7734	-2701
I	I	I	642	826	184	25,0	26,0	1,0	16050	21476	5426
I	I	I	1067	1416	349	29,0	23,0	-6,0	30943	32568	1625
I	I	I	1354	1302	-52	26,0	28,5	2,5	35204	37107	1903
I	I	I	449	452	3	29,0	28,5	-0,5	13021	12882	-139
I	I	I	1261	1128	-133	25,0	27,0	2,0	31525	30456	-1069
I	I	I	1129	966	-163	29,0	32,0	3,0	32741	30912	-1829
I	I	I	597	516	-81	30,5	28,7	-1,8	18209	14809	-3400
I	I	I	1274	1171	-103	32,0	31,0	-1,0	40768	36301	-4467
I	I	I	219	130	-89	25,0	27,0	2,0	5475	3510	-1965

TABL 31 POWIERZCHNIA, PLONY I ZBIORY  
OWSA Z JECZMIENIEM I INNYCH ZBOZOWYCH MIESZANEK  
GOSPODARKA INDYWIDUALNA

M I A S T A G M I N Y	I 1 I	I 1 I	POWIERZCHNIA	PLONY	ZBIORY	I 1 I
			W HA	Z 1 HA W DT	W DT	
WOJEWODZTWO WG SPISU	I	I	30741	27.8	854600	I
SUMA SPRAWOZDAN	I	I	30057	27.8	834126	I
				MIASTA		
MIASTA RAZEM	I	I	267	28.6	7527	I
BIALA PODLASKA	I	I	49	27.0	1323	I
MIEDZYRZEC PODLASKI	I	I	40	33.0	1320	I
RADZYN PODLASKI	I	I	178	28.0	4984	I
				GMINY		
GMINY RAZEM	I	I	29790	27.7	826499	I
BIALA PODLASKA	I	I	490	25.1	12299	I
CZEMIERNIKI	I	I	734	28.0	20552	I
DEBOWA KLODA	I	I	927	25.0	23175	I
DRELOW	I	I	498	27.5	13695	I
HANNA	I	I	1220	25.0	30500	I
HUSZLEW	I	I	798	28.4	22663	I
JABLON	I	I	1388	29.9	41501	I
JANDOW PODLASKI	I	I	450	29.0	13050	I
KAKOLEWNICA WSCHODNIA	I	I	916	33.0	30228	I
KODEN	I	I	702	25.0	17550	I
KOMAROWKA PODLASKA	I	I	879	29.0	25491	I
KONSTANTYNOW	I	I	678	29.0	19562	I
LESNA PODLASKA	I	I	736	25.5	18768	I
LOMAZY	I	I	1483	24.9	36927	I
LUSICE	I	I	1318	31.0	40858	I
MIEDZYRZEC PODLASKI	I	I	403	28.1	11324	I
MILANOW	I	I	986	26.3	25932	I
OLSZANKA	I	I	833	30.0	24990	I
PARCZEW	I	I	608	27.0	16416	I
PISZCZAC	I	I	678	23.0	15594	I
PLATEROW	I	I	1399	30.0	41970	I
PODEDWORZE	I	I	459	34.0	15505	I
RADZYN PODLASKI	I	I	1137	26.7	30358	I
ROKICNO	I	I	242	30.0	7260	I
ROSSUSZ	I	I	530	28.5	15105	I
SARNAKI	I	I	1010	27.0	27270	I
SIEMIEN	I	I	381	20.3	7734	I
SLAWATYCZE	I	I	826	25.0	21476	I
SOSNOWKA	I	I	1416	23.0	32568	I
STARA KURNICA	I	I	1302	29.5	37107	I
TERESPOL	I	I	452	28.5	12882	I
TUCZNA	I	I	1128	27.0	30456	I
ULAN-MAJURAT	I	I	966	32.0	30912	I
WISZNICE	I	I	516	28.7	14809	I
WOHYN	I	I	1171	31.0	36301	I
ZALESIE	I	I	130	27.0	3510	I

TABL 32 POWIERZCHNIA, PŁONY I ZBIORY  
 GRYKI, PROSA I INNYCH ZBOZOWYCH  
 GOSPODARKA INDYWIDUALNA

I	M I A S T A		P O W I E R Z C H N I A		P Ł O N Y		Z B I O R Y	
	I	I	I	I	I	I	I	I
I	G M I N Y		W H A		W D T		W D T	
I	WOJEWODZTWO WG SPISU		I	689	I	11.5	I	7524
I	SUKA SPRAWDZAN		I	1360	I	11.5	I	15577
I			I		I		I	
I			I		I		I	
I			I		I		I	
I	M I A S T A R A Z E M		I	21	I	18.3	I	384
I	BIALA PODLASKA		I	10	I	12.0	I	120
I	MIEDZYRZEC PODLASKI		I	11	I	24.0	I	264
I	RADZYN PODLASKI		I	-	I	-	I	-
I			I		I		I	
I			I		I		I	
I			I		I		I	
I	G M I N Y R A Z E M		I	1339	I	11.3	I	15193
I	BIALA PODLASKA		I	19	I	8.0	I	152
I	CZEMIERNIKI		I	218	I	11.0	I	2398
I	DEBOWA KLODA		I	52	I	11.0	I	572
I	DRELOW		I	15	I	17.0	I	255
I	HANNA		I	36	I	15.0	I	540
I	HUSZLEW		I	15	I	15.7	I	236
I	JABLON		I	5	I	9.4	I	47
I	JANOW PODLASKI		I	5	I	15.0	I	75
I	KAKULEWNICA WSCHODNIA		I	10	I	12.0	I	120
I	KODEN		I	10	I	13.0	I	130
I	KOMAROWKA PODLASKA		I	25	I	13.0	I	325
I	KONSTANTYNOW		I	-	I	-	I	-
I	LESNA PODLASKA		I	5	I	7.0	I	35
I	LOMAZY		I	8	I	11.0	I	88
I	LUSICE		I	5	I	9.0	I	45
I	MIEDZYRZEC PODLASKI		I	15	I	15.1	I	242
I	MILANOW		I	36	I	19.2	I	691
I	OLSZANKA		I	5	I	8.0	I	40
I	PARCZEW		I	205	I	14.0	I	2870
I	PISZCZAD		I	10	I	12.5	I	125
I	PLATEROW		I	-	I	-	I	-
I	PODEDWORZE		I	50	I	11.0	I	550
I	RADZYN PODLASKI		I	12	I	20.0	I	240
I	ROKITNO		I	81	I	8.0	I	648
I	ROSSOSZ		I	-	I	-	I	-
I	SARNAKI		I	-	I	-	I	-
I	SIEMIEN		I	370	I	9.0	I	3330
I	SLAWATYCZE		I	10	I	10.0	I	100
I	SOBNOWKA		I	20	I	16.9	I	338
I	STARA KURNICA		I	-	I	-	I	-
I	TERESPOL		I	-	I	-	I	-
I	TUCZNA		I	-	I	-	I	-
I	ULAN-MAJURAT		I	21	I	16.5	I	347
I	WISZNICE		I	60	I	6.9	I	414
I	WOHYN		I	16	I	15.0	I	240
I	ZALESIE		I	-	I	-	I	-

TABL. 33 POWIERZCHNIA, PLONY I ZBIORY  
 KUKURYDZY NA ZIARNO  
 GOSPODARKA INDYWIDUALNA

	MIASTA	POWIERZCHNIA	PLONY	ZBIORY
	GMINY	W HA	Z 1 HA W DT	W DT
WOJEWODZTWO WB SPISU		59	49.6	2926
SUMA SPRAWOZDAN		56	49.6	2776
			MIASTA	
MIASTA RAZEM		-	-	-
BIALA PODLASKA		-	-	-
MIEDZYRZEC PODLASKI		-	-	-
RADZYN PODLASKI		-	-	-
			GMINY	
GMINY RAZEM		56	49.6	2776
BIALA PODLASKA		-	-	-
CZEMIERNIKI		-	-	-
DEBOWA KLUDA		-	-	-
DRELOW		-	-	-
HANNA		-	-	-
HUSZLEW		-	-	-
JABLON		52	51.0	2652
JANOW PODLASKI		-	-	-
KAKOLEWNICA WSCHODNIA		-	-	-
KODEN		-	-	-
KOMARONKA PODLASKA		-	-	-
KONSTANTYNOW		-	-	-
LESNA PODLASKA		-	-	-
LOMAZY		-	-	-
LOSICE		-	-	-
MIEDZYRZEC PODLASKI		-	-	-
MILANOW		-	-	-
OLSZANKA		-	-	-
PARCZEW		-	-	-
PISZCZAC		-	-	-
PLATEROW		-	-	-
PODEDWORZE		-	-	-
RADZYN PODLASKI		-	-	-
ROKITNO		-	-	-
ROSSOSZ		-	-	-
SARNAKI		-	-	-
SIEMIEN		-	-	-
SLAWATYCZE		-	-	-
SOSNOWKA		-	-	-
STARA KORNICA		-	-	-
TERESPOL		-	-	-
TUCZNA		-	-	-
ULAN-MAJORAT		-	-	-
WISZNICE		4	31.0	124
WOHYN		-	-	-
ZALESIE		-	-	-

TABL. 34 POWIERZCHNIA, PŁONY I ZBIORY  
ZIEMNIAKÓW  
INDYWIDUALNE GOSPODARSTWA ROLNE

I I I I I	MIASTA GMINY	I POWIERZCHNIA W HA			I PŁONY Z 1 HA W DT			I ZBIORY W DT		
		I 1990	I 1991	I 90=100I	I 1990	I 1991	I 90=100I	I 1990	I 1991	I 90=100I
I	IWOJEWÓDZTWO WB SPISU	I	X	53280	X	X	177	X	X	9431976
I	ISUMA SPRAWOZDAN	I	54965	52759	96,0	215	177	82,3	11835994	9357333
I	IMIASTA - RAZEM	I	1294	1456	112,5	194	175	90,2	251680	254260
I	IBIALA PODLASKA	I	665	830	124,8	185	192	103,8	123025	159360
I	IMIEDZYRZEC PODLASKI	I	314	363	115,6	180	160	88,9	56520	58000
I	IRADZYN PODLASKI	I	315	263	83,5	229	140	61,1	72135	36820
I	IGMINY - RAZEM	I	53671	51303	95,6	216	177	81,9	11585314	9103073
I	IBIALA PODLASKA	I	3236	2952	91,2	190	170	89,5	614840	501840
I	ICZEMIERNIKI	I	1310	1314	100,3	230	170	73,9	301300	223380
I	IDEBOWA KLUDA	I	828	708	85,5	200	180	90,0	165600	127440
I	IDRELOW	I	1827	1837	100,5	193	183	84,8	361746	308516
I	IHANNA	I	976	1022	104,7	210	190	90,5	204960	194180
I	IHUSZLEW	I	1656	1443	87,1	185	165	83,2	306360	238095
I	IJABLON	I	1097	1072	97,7	214	171	79,9	234758	183312
I	IKANOW PODLASKI	I	1054	993	94,2	210	160	76,2	221340	158380
I	IKAKOLEWNICA WSCHODNIA	I	2300	2173	94,5	200	180	90,0	460000	391140
I	IKUDEN	I	1018	849	83,4	245	190	77,6	249410	161310
I	IKOMARUWKA PODLASKA	I	1411	1439	102,0	240	140	58,3	338640	201460
I	IKONSTANTYNOW	I	1079	962	89,2	225	170	73,6	242775	163940
I	ILESNA PODLASKA	I	1586	1561	98,4	200	160	80,0	317200	249760
I	ILUMAZY	I	1765	1824	103,3	210	150	71,4	370620	273600
I	ILOSICE	I	1865	2052	110,0	250	180	72,0	466250	369360
I	IMIEDZYRZEC PODLASKI	I	3362	3217	95,7	220	145	65,9	739860	466465
I	IMILANOW	I	1268	978	77,1	230	180	78,3	291640	176040
I	IULSZANKA	I	1639	1649	99,4	230	200	71,4	464520	329600
I	IPARCZEW	I	1110	1047	94,3	200	140	70,0	222000	146580
I	IPISZCZAC	I	1591	1679	105,5	190	170	89,5	302290	285430
I	IPLATEKOW	I	1739	1540	88,6	230	200	87,0	399970	308000
I	IPODEDWORZE	I	428	410	95,8	205	195	95,1	87740	79950
I	IRADZYN PODLASKI	I	1774	1836	103,5	215	210	97,7	361410	365560
I	IRUKI (NO)	I	1516	1436	94,7	230	180	78,3	348630	258480
I	IROSSOSZ	I	781	670	85,8	220	210	95,5	171820	140700
I	ISARNAKI	I	1532	1456	95,0	190	190	100,0	300580	276640
I	ISIEMIEN	I	1118	1051	94,0	205	180	87,6	229190	189180
I	ISLAWATYCZE	I	345	474	87,0	240	200	83,3	130800	94800
I	ISOSNOWKA	I	862	753	87,5	270	225	83,3	232740	171675
I	ISZAKA KORNICA	I	1695	2011	118,6	230	160	81,6	372900	361980
I	ITERESPOL	I	1189	1224	102,9	215	190	88,4	255635	232260
I	ITUCZNA	I	999	978	97,9	220	180	81,8	219730	176040
I	IULAN-MAJURAT	I	2414	2124	88,0	220	215	97,7	531080	456660
I	IWISZNICE	I	1191	772	64,8	220	180	81,8	262020	138360
I	IWOHYN	I	2437	2314	95,0	230	180	78,3	560510	416520
I	IZALESIE	I	1402	1473	105,1	160	180	112,5	224320	269140

TABL. 35 POWIERZCHNIA, PŁONY I ZBIORY  
ZIEMNIAKÓW  
INDYWIDUALNE GOSPODARSTWA ROLNE

MIASTA GMINY	POWIERZCHNIA W HA			PŁONY Z 1 HA W DT			ZBIORY W DT		
	1990	1991	INDUKNICAI	1990	1991	INDUKNICAI	1990	1991	INDUKNICAI
IWOJEWÓDZTWO WG SPISU	X	53288	X	X	177	X	X	9431975	X1
ISUMA SPRAWODZAN	54965	52759	-2206	215	177	-3811836994	9357333-	2E+071	
MIASTA - RAZEM	1294	1456	162	194	175	-19	251680	254260	25801
IBIALA PODLASKA	555	830	165	185	192	7	123025	159360	363351
IMIEDZYRZEC PODLASKI	314	363	49	180	160	-20	56520	58080	15601
IRADZYN PODLASKI	315	263	-52	229	140	-89	72135	36520	-353151
IGMINY - RAZEM	53671	51303	-2368	215	177	-3911585314	9103073-	2E+071	
IBIALA PODLASKA	3236	2952	-284	190	170	-20	614840	501840-1130001	
ICZEMIERNIKI	1310	1314	4	230	170	-60	301300	223380	-779201
IDEBOWA KLODA	828	708	-120	200	180	-20	165600	127440	-381601
IDRZELÓW	1827	1537	-10	198	168	-30	361746	305616	-531301
IHANNA	976	1022	46	210	190	-20	204960	194180	-107801
IBUSZLEW	1636	1443	-213	185	165	-20	306360	235095	-682651
IBLON	1037	1072	35	214	171	-43	224758	183312	-514461
IBJANÓW PODLASKI	1054	993	-61	210	160	-50	221340	158880	-624601
IKAKOLEWNICA WSCHODNIA	2300	2173	-127	200	180	-20	460000	391140	-688601
IKODEN	1018	849	-169	245	190	-55	249410	161310	-881001
IKOMARÓWKA PODLASKA	1411	1439	28	240	140	-100	338640	201460-1371801	
IKONSTANTYNÓW	1079	962	-117	225	170	-55	242775	163540	-792351
IKLESNA PODLASKA	1586	1561	-25	200	160	-40	317200	249760	-674401
ILUMIĄZY	1765	1824	59	210	150	-60	370660	273600	-970501
IKŁOSICE	1865	2052	187	250	180	-70	466250	369360	-968901
IMIEDZYRZEC PODLASKI	3263	3217	-46	220	145	-75	739660	465465-2733951	
IMILANÓW	1268	978	-290	230	180	-50	291640	176040-1156001	
IBOLSZANKA	1639	1649	10	280	200	-80	464620	329800-1347201	
IPARCZEW	1110	1047	-63	200	140	-60	222000	146580	-754201
IPISZCZAC	1591	1679	88	190	170	-20	302290	265430	-168601
IPLATERÓW	1739	1540	-199	230	200	-30	399970	308000	-919701
IPUDEWÓRZE	428	410	-18	205	195	-10	87740	79930	-77901
IRADZYN PODLASKI	1774	1836	62	215	210	-5	381410	385560	41501
IRUKITNO	1516	1436	-80	230	180	-50	348680	258480	-902001
IBROSSÓZ	781	670	-111	220	210	-10	171820	140700	-311201
ISARNAKI	1382	1456	74	190	190	0	300500	276540	-239401
ISIEMIEN	1118	1051	-67	205	180	-25	229190	189180	-400101
ISLAWA GYCZE	545	474	-71	240	200	-40	130800	94800	-360001
IBOSNOWKA	862	763	-99	270	225	-45	232740	171675	-610651
ISTARA KURNICA	1695	2011	316	220	180	-40	372900	381980	-109201
ITERESPOL	1189	1224	35	215	190	-25	255635	232560	-230751
ITUCZNA	999	978	-21	220	180	-40	219780	176040	-437401
IULAN-MAJORAT	2414	2124	-290	220	215	-5	531080	456660	-744201
IWIŚCZNICE	1191	772	-419	220	180	-40	262020	138960-1230601	
IWOHYN	2437	2314	-123	230	180	-50	560510	416520-1439901	
IBŁESIE	1402	1473	71	180	180	0	224320	265140	408201

TABL 36 POWIERZCHNIA, PLONY I ZBIORY  
 ZIEMNIAKOW  
 GOSPODARKA INDYWIDUALNA

I	M I A S T A		I	P O W I E R Z C H N I A		I	P L O N Y		I	Z B I O R Y		I
	I	I		I	I		I	I		I	I	
I	G M I N Y		I	W H A		I	W D T		I	W D T		I
I	WOJEWODZTWO WG SPISU		I	53286		I	177		I	9431976		I
I	SUMA SPRAWOZDAN		I	52759		I	177		I	9357333		I
I			I			I			I			I
I			I			I			I			I
I	M I A S T A R A Z E M		I	1456		I	175		I	254260		I
I	BIALA PODLASKA		I	830		I	192		I	159360		I
I	MIEDZYRZEC PODLASKI		I	363		I	160		I	58080		I
I	RADZYN PODLASKI		I	263		I	140		I	36820		I
I			I			I			I			I
I			I			I			I			I
I	G M I N Y R A Z E M		I	51303		I	177		I	9103073		I
I	BIALA PODLASKA		I	2952		I	170		I	501840		I
I	CZEMIERNIKI		I	1314		I	170		I	223380		I
I	DEBOWA KLODA		I	708		I	180		I	127440		I
I	DRELOW		I	1837		I	168		I	308615		I
I	HANNA		I	1022		I	190		I	194180		I
I	HUSZLEW		I	1443		I	165		I	238095		I
I	JABLON		I	1072		I	171		I	183312		I
I	JANOW PODLASKI		I	993		I	160		I	158880		I
I	KAKOLEWNICA WSCHODNIA		I	2173		I	180		I	391140		I
I	KODEN		I	849		I	190		I	161310		I
I	KOMAROWKA PODLASKA		I	1439		I	140		I	201480		I
I	KONSTANTYNOW		I	962		I	170		I	163540		I
I	LECNA PODLASKA		I	1561		I	160		I	249760		I
I	LUMAZY		I	1824		I	150		I	273600		I
I	LOSICE		I	2052		I	180		I	369360		I
I	MIEDZYRZEC PODLASKI		I	3217		I	145		I	465465		I
I	MILANOW		I	978		I	180		I	176040		I
I	ULSZANKA		I	1649		I	200		I	329800		I
I	PARCZEW		I	1047		I	140		I	146550		I
I	PISZCZAC		I	1679		I	170		I	285430		I
I	PLATEROW		I	1540		I	200		I	308000		I
I	PODEDWORZE		I	410		I	195		I	79950		I
I	RADZYN PODLASKI		I	1836		I	210		I	385560		I
I	ROKITNO		I	1436		I	180		I	258480		I
I	ROSDYSZ		I	670		I	210		I	140700		I
I	SARNAKI		I	1456		I	190		I	276640		I
I	SIEMIEN		I	1051		I	180		I	189180		I
I	SLAWATYCZE		I	474		I	200		I	94800		I
I	SOSNOWKA		I	763		I	225		I	171675		I
I	STARA KORNICA		I	2011		I	180		I	361980		I
I	TERESPOL		I	1224		I	190		I	232560		I
I	TUCZNA		I	978		I	180		I	176040		I
I	ULAN-MAJORAT		I	2124		I	215		I	456660		I
I	WISZNICE		I	772		I	180		I	138960		I
I	WOHYN		I	2314		I	180		I	416520		I
I	ZALESIE		I	1473		I	180		I	265140		I

TABL. 37 POWIERZCHNIA, PLONY I ZBIORY  
 ROSLIN OLIISTYCH  
 INDYWIDUALNE GOSPODARSTWA ROLNE

I	I	I POWIERZCHNIA W HA			I PLONY Z 1 HA W DT			I ZBIURY W DT			I
		I	I	I	I	I	I	I	I	I	
I	I	I 1990	I 1991	I 90=100	I 1990	I 1991	I 90=100	I 1990	I 1991	I 90=100	I
I	I	I	I	I	I	I	I	I	I	I	I
IWOJEWODZTWO WG SPISU	I	X	292	X	X	17,8	X	X	5198	X	XI
I	I										I
ISUMA SPRAWOZDAN	I	549	292	53,2	17,5	17,8	101,7	9587	5198	54,21	I
I	I										I
IMIASTA - RAZEM	I	-	0	-	-	0,0	-	-	0	-1	I
I	I										I
IBIALA PODLASKA	I	-	0	-	-	0,0	-	-	0	-1	I
IMIEDZRZEC PODLASKI	I	-	0	-	-	0,0	-	-	0	-1	I
IRADZYN PODLASKI	I	-	0	-	-	0,0	-	-	0	-1	I
I	I										I
IGMINY - RAZEM	I	549	292	53,2	17,5	17,8	101,7	9587	5198	54,21	I
I	I										I
IBIALA PODLASKA	I	-	17	-	-	17,0	-	-	289	-1	I
ICZEMIERNIKI	I	48	41	85,4	20,0	18,0	90,0	950	738	76,91	I
IDEBOWA KLUDA	I	51	5	9,8	19,4	20,0	103,1	987	100	10,11	I
IDRELOW	I	13	20	153,8	11,8	22,0	186,4	154	440	285,71	I
IHANNA	I	4	5	125,0	20,0	15,0	75,0	80	75	93,81	I
IUSZLEW	I	-	0	-	-	0,0	-	-	0	-1	I
ISABLON	I	10	15	150,0	14,5	15,4	106,2	145	231	159,31	I
IJANOW PODLASKI	I	4	3	75,0	15,0	15,0	100,0	60	45	75,01	I
IKAKOLEWNICA WSCHODNIA	I	10	11	110,0	14,0	13,0	92,9	140	143	102,11	I
IKODEN	I	15	5	33,3	20,0	15,0	75,0	300	75	25,01	I
IKOMARONKA PODLASKA	I	-	13	-	-	16,5	-	-	297	-1	I
IKONSTANTYNOW	I	25	12	48,0	10,0	10,0	100,0	250	120	48,01	I
IKLESNA PODLASKA	I	20	16	80,0	18,0	15,0	83,3	360	240	66,71	I
ILOMAZY	I	3	6	200,0	15,0	16,0	106,7	45	95	213,31	I
ILOSICE	I	15	10	66,7	18,0	20,0	111,1	270	200	74,11	I
IMIEDZRZEC PODLASKI	I	10	6	60,0	13,5	12,3	91,1	135	74	54,81	I
IMILANOW	I	12	8	66,7	20,0	20,0	100,0	240	160	66,71	I
IOLSZANKA	I	9	5	55,6	16,7	25,0	149,7	150	125	83,31	I
IPARCZEW	I	9	48	533,3	22,0	18,6	84,5	198	893	451,01	I
IPISZCZAC	I	10	-	-	-	7,3	-	-	73	-1	I
IPLATERKOW	I	1	-	-	-	15,0	-	-	15	-1	I
IPODEDWURZE	I	36	-	-	-	19,9	-	-	716	-1	I
IRADZYN PODLASKI	I	8	10	125,0	25,0	26,1	104,4	200	251	130,51	I
IROKIINO	I	-	0	-	-	0,0	-	-	0	-1	I
IROSSOSZ	I	-	0	-	-	0,0	-	-	0	-1	I
ISARNAKI	I	-	0	-	-	0,0	-	-	0	-1	I
ISIEMIEN	I	5	-	-	-	8,2	-	-	41	-1	I
ISLAWATYCZE	I	28	-	-	-	20,0	-	-	560	-1	I
ISOSNOWKA	I	16	-	-	-	12,0	-	-	192	-1	I
ISTARA KORNICA	I	-	0	-	-	0,0	-	-	0	-1	I
ITERESPOL	I	2	10	500,0	20,0	17,0	85,0	40	170	425,01	I
ITUCZNA	I	32	-	-	-	12,0	-	-	384	-1	I
IULAN-MAJORAT	I	40	-	-	-	22,0	-	-	880	-1	I
IWISZNICE	I	52	11	21,2	12,0	16,0	133,3	624	176	28,21	I
IWOHYN	I	61	10	16,4	22,8	25,0	109,6	1288	250	18,01	I
IWNLESIE	I	-	0	-	-	0,0	-	-	0	-1	I



TABL. 38 POWIERZCHNIA, PLONY I ZBIORY  
ROSLIN OLEISTYCH  
INDYWIDUALNE GOSPODARSTWA ROLNE

I	MIASTA GMINY	I POWIERZCHNIA W HA			I PLONY Z 1 HA W DT			I ZBIORY W DT			
		I 1990	I 1991	I ROZNICAI	I 1990	I 1991	I ROZNICAI	I 1990	I 1991	I ROZNICAI	
I	IWOJEWODZTWO WG SPISU	1	X	292	X	X	17,8	X	X	5198	X
I	ISUMA SPRAWOZDAN	1	549	292	-257	17,5	17,8	0,3	9587	5198	-4389
I	IMIASTA - KAZEM	1	-	0	-	-	0,0	-	-	0	-
I	IBIALA PODLASKA	1	-	0	-	-	0,0	-	-	0	-
I	IMIEDZYRZEC PODLASKI	1	-	0	-	-	0,0	-	-	0	-
I	IRADZYN PODLASKI	1	-	0	-	-	0,0	-	-	0	-
I	IGMINY - KAZEM	1	549	292	-257	17,5	17,8	0,3	9587	5198	-4389
I	IBIALA PODLASKA	1	-	17	-	-	17,0	-	-	289	-
I	ICZEMIERNIKI	1	48	41	-7	20,0	18,0	-2,0	960	738	-222
I	IDEBOWA KLODA	1	51	5	-46	19,4	20,0	0,6	987	100	-887
I	IDRZELOW	1	13	20	7	11,8	22,0	10,2	154	440	286
I	IHANNA	1	4	5	1	20,0	15,0	-5,0	80	75	-5
I	IHUSZLEW	1	-	0	-	-	0,0	-	-	0	-
I	IJABLON	1	10	15	5	14,5	15,4	0,9	145	231	86
I	IJANOW PODLASKI	1	4	3	-1	15,0	15,0	0,0	60	45	-15
I	IKAKOLEWNICA WSCHODNIA	1	10	11	1	14,0	13,0	-1,0	140	143	3
I	IKUDEN	1	15	5	-10	20,0	15,0	-5,0	300	75	-225
I	IKOMAROWKA PODLASKA	1	-	18	-	-	16,5	-	-	297	-
I	IKONSTANTYNOW	1	25	12	-13	10,0	10,0	0,0	250	120	-130
I	ILESNA PODLASKA	1	20	16	-4	18,0	15,0	-3,0	360	240	-120
I	ILUMAZY	1	3	5	3	15,0	16,0	1,0	45	96	51
I	ILOSICE	1	15	10	-5	18,0	20,0	2,0	270	200	-70
I	IMIEDZYRZEC PODLASKI	1	10	6	-4	13,5	12,3	-1,2	135	74	-61
I	IMILANOW	1	12	8	-4	20,0	20,0	0,0	240	150	-90
I	IULSZANKA	1	9	5	-4	16,7	25,0	8,3	150	125	-25
I	IPARCZEW	1	9	48	39	22,0	18,6	-3,4	198	893	695
I	IPISZCZAC	1	10	-	-	7,3	-	-	73	-	-
I	IPLATEROW	1	1	-	-	15,0	-	-	15	-	-
I	IPODEDWURZE	1	36	-	-	19,9	-	-	716	-	-
I	IRADZYN PODLASKI	1	8	10	2	25,0	26,1	1,1	200	261	61
I	IRUKITNO	1	-	0	-	-	0,0	-	-	0	-
I	IROSSOSZ	1	-	0	-	-	0,0	-	-	0	-
I	ISARNAKI	1	-	0	-	-	0,0	-	-	0	-
I	ISIEMIEN	1	5	-	-	8,2	-	-	41	-	-
I	ISLAWATYCZE	1	28	-	-	20,0	-	-	560	-	-
I	ISOSNOWKA	1	16	-	-	12,0	-	-	192	-	-
I	ISTARA KURNICA	1	-	0	-	-	0,0	-	-	0	-
I	ITERESPUL	1	2	10	8	20,0	17,0	-3,0	40	170	130
I	ITUCZNA	1	32	-	-	12,0	-	-	384	-	-
I	IULAN-MAJURAT	1	40	-	-	22,0	-	-	880	-	-
I	IWISZNICE	1	52	11	-41	12,0	16,0	4,0	624	176	-448
I	IWDHYN	1	61	10	-51	22,8	25,0	2,2	1388	250	-1138
I	IZALESIE	1	-	0	-	-	0,0	-	-	0	-



TABL 40 POWIERZCHNIA, PLONY I ZBIORY  
RZEPAKU I RZEPRIKU  
GOSPODARKA INDYWIDUALNA

I	M I A S T A		I	P O W I E R Z C H N I A		I	P L O N Y		I	Z B I O R Y	
	I	I		I	I		I	I		I	I
I	G M I N Y		I	W H A		I	W D T		I	W D T	
I	WOJEWODZTWO WB SPISU		I	292		I	17.8		I	5198	
I	SUMA SPRAWOZDAN		I	292		I	17.8		I	5198	
I			I			I	M I A S T A		I		
I	M I A S T A R A Z E M		I	-		I	-		I	-	
I	BIALA PODLASKA		I	-		I	-		I	-	
I	MIEDZYRZEC PODLASKI		I	-		I	-		I	-	
I	RADZYN PODLASKI		I	-		I	-		I	-	
I			I			I	G M I N Y		I		
I	G M I N Y R A Z E M		I	292		I	17.8		I	5198	
I	BIALA PODLASKA		I	17		I	17.0		I	289	
I	CZIEMIERNIKI		I	41		I	18.0		I	738	
I	DEBOWA KLODA		I	5		I	20.0		I	100	
I	DRELOW		I	20		I	22.0		I	440	
I	HANNA		I	5		I	15.0		I	75	
I	HUSZLEW		I	-		I	-		I	-	
I	JABLON		I	15		I	15.4		I	231	
I	JANOW PODLASKI		I	3		I	15.0		I	45	
I	KAKOLEWNICA WSCHDNIA		I	11		I	13.0		I	143	
I	KODEN		I	5		I	15.0		I	75	
I	KOMAROWKA PODLASKA		I	15		I	16.5		I	297	
I	KONSTANTYNOW		I	12		I	10.0		I	120	
I	LESNA PODLASKA		I	15		I	15.0		I	240	
I	LOMAZY		I	6		I	16.0		I	96	
I	LOSICE		I	10		I	20.0		I	200	
I	MIEDZYRZEC PODLASKI		I	6		I	12.4		I	74	
I	MILANOW		I	8		I	20.0		I	160	
I	OLSZANKA		I	5		I	25.0		I	125	
I	PARCZEW		I	48		I	18.6		I	893	
I	PISZCZAC		I	-		I	-		I	-	
I	PLETEROW		I	-		I	-		I	-	
I	PODEDWORZE		I	-		I	-		I	-	
I	RADZYN PODLASKI		I	10		I	25.1		I	251	
I	RCKI TNO		I	-		I	-		I	-	
I	ROSSOSZ		I	-		I	-		I	-	
I	SARNAKI		I	-		I	-		I	-	
I	SIEMIEN		I	-		I	-		I	-	
I	SLAWATYCZE		I	-		I	-		I	-	
I	SOSNOWKA		I	-		I	-		I	-	
I	STARA KURNICA		I	-		I	-		I	-	
I	TERESPOL		I	10		I	17.0		I	170	
I	TUCZNA		I	-		I	-		I	-	
I	ULAN-MAJORAT		I	-		I	-		I	-	
I	WISZNICE		I	11		I	16.0		I	176	
I	WGHYN		I	10		I	25.0		I	250	
I	ZALESIE		I	-		I	-		I	-	

Tabl. 41 POWIĘZCHNIA, PLONY I ZBIORY  
BURAKÓW LUKRÓWYCH/BEZ WYSAĐKÓW/  
INDYWIDUALNE GOSPODARSTWA ROLNE

I I I I	I I I I	I POWIERZCHNIA W HA			I PLONY Z 1 HA W DT			I ZBIORY W DT			I I I I
		I			I			I			
		I 1990	I 1991	I 50=100I	I 1990	I 1991	I 50=100I	I 1990	I 1991	I 50=100I	
I	I	I	I	I	I	I	I	I	I	I	I
	MIASTA GMINY										
I	IWOJEWÓDZTWO WŁÓDZISKO	I	X	258	X	X	309	X	X	79722	X
I	ISUMA SPRAWÓZDAN	I	318	303	95,3	330	309	93,6	104815	93480	89,21
I	IMIASTA - RAZEM	I	-	0	-	-	0	-	-	0	-1
I	IBIALA PODLASKA	I	-	0	-	-	0	-	-	0	-1
I	IMIEDZYZRZEC PODLASKI	I	-	0	-	-	0	-	-	0	-1
I	IRADZYN PODLASKI	I	-	0	-	-	0	-	-	0	-1
I	IGMINY - RAZEM	I	318	303	95,3	330	309	93,6	104815	93480	89,21
I	IBIALA PODLASKA	I	-	0	-	-	0	-	-	0	-1
I	ICZEMIERNIKI	I	-	0	-	-	0	-	-	0	-1
I	IDĘBOWA KŁODA	I	-	0	-	-	0	-	-	0	-1
I	IDRĘLOW	I	-	0	-	-	0	-	-	0	-1
I	IMARIANA	I	-	0	-	-	0	-	-	0	-1
I	IMUSZLEW	I	-	1	-	-	240	-	-	240	-1
I	ISABŁON	I	19	20	105,3	365	310	84,9	6335	6200	89,41
I	ISJANÓW PODLASKI	I	-	0	-	-	0	-	-	0	-1
I	IKAKOLEWNICA WSCHDNIA	I	-	0	-	-	0	-	-	0	-1
I	IKODEN	I	-	0	-	-	0	-	-	0	-1
I	IKOMARÓWKA PODLASKA	I	51	76	124,6	230	250	113,0	14030	19760	140,61
I	IKONSTANTYNÓW	I	-	0	-	-	0	-	-	0	-1
I	ILEŚNA PODLASKA	I	-	0	-	-	0	-	-	0	-1
I	ILOMAZY	I	-	0	-	-	0	-	-	0	-1
I	ILOSICE	I	10	20	200,0	400	390	97,5	4000	7600	195,01
I	IMIEDZYZRZEC PODLASKI	I	-	0	-	-	0	-	-	0	-1
I	IMILANÓW	I	95	45	47,4	350	370	105,7	33250	16650	50,11
I	IGŁSZANKA	I	-	0	-	-	0	-	-	0	-1
I	IPARCZEW	I	-	0	-	-	0	-	-	0	-1
I	IPISZCZAC	I	-	0	-	-	0	-	-	0	-1
I	IPŁATERÓW	I	67	78	116,4	350	300	85,7	23450	23400	99,81
I	IPÓDEWÓRZE	I	-	0	-	-	0	-	-	0	-1
I	IRADZYN PODLASKI	I	5	7	140,0	390	390	100,0	1950	2730	140,01
I	IRUKITÓ	I	-	0	-	-	0	-	-	0	-1
I	IRÓSSÓSZ	I	-	0	-	-	0	-	-	0	-1
I	ISARNAKI	I	-	2	-	-	250	-	-	500	-1
I	ISIEMIEN	I	-	0	-	-	0	-	-	0	-1
I	ISŁAWATYCZE	I	-	0	-	-	0	-	-	0	-1
I	ISÓSNÓWKA	I	-	0	-	-	0	-	-	0	-1
I	ISTARA KURNICA	I	3	-	-	300	-	-	900	-	-1
I	ITERESPÓL	I	-	0	-	-	0	-	-	0	-1
I	ITUCZNA	I	-	0	-	-	0	-	-	0	-1
I	IULAN-MAJÓRA	I	-	0	-	-	0	-	-	0	-1
I	IWIŚNICE	I	-	3	-	-	300	-	-	900	-1
I	IWOHYN	I	58	51	87,9	350	300	85,7	20300	15300	75,41
I	IALESIE	I	-	0	-	-	0	-	-	0	-1

TABL. 42 POWIERZCHNIA, PLONY I ZBIORY  
BURAKÓW CUKROWYCH/BEZ WYSADKÓW/  
INDYWIDUALNE GOSPODARSTWA ROLNE

I	I	I POWIERZCHNIA W HA			I PLONY Z 1 HA W DT			I ZBIORY W DT			I
		I	I	I	I	I	I	I	I	I	
I	MIASTA	1990	1991	IRUZNICAI	1990	1991	IRUZNICAI	1990	1991	IRUZNICAI	I
I	GMINY										I
I	IWOJEWÓDZTWO WS SPISU	I	X	258	X	X	309	X	X	79722	XI
I	I	I									I
I	ISUMA SPRAWOZDAN	I	318	303	-15	330	309	-21	104815	93480	-11335I
I	I	I									I
I	IMIASTA - RAZEM	I	-	0	-	-	0	-	-	0	-I
I	I	I									I
I	IBIALA PODLASKA	I	-	0	-	-	0	-	-	0	-I
I	IMIEDZYRZEC PODLASKI	I	-	0	-	-	0	-	-	0	-I
I	IRADZYN PODLASKI	I	-	0	-	-	0	-	-	0	-I
I	I	I									I
I	IGMINY - RAZEM	I	318	303	-15	330	309	-21	104815	93480	-11335I
I	I	I									I
I	IBIALA PODLASKA	I	-	0	-	-	0	-	-	0	-I
I	ICZEMIERNIKI	I	-	0	-	-	0	-	-	0	-I
I	IDEBOWA KLODA	I	-	0	-	-	0	-	-	0	-I
I	IDRELOW	I	-	0	-	-	0	-	-	0	-I
I	IHANNA	I	-	0	-	-	0	-	-	0	-I
I	IHUSZLEW	I	-	1	-	-	240	-	-	240	-I
I	IJABLON	I	19	20	1	365	310	-55	6935	6200	-735I
I	IJANOW PODLASKI	I	-	0	-	-	0	-	-	0	-I
I	IKAKOLEWNICA WSCHODNIA	I	-	0	-	-	0	-	-	0	-I
I	IKODEN	I	-	0	-	-	0	-	-	0	-I
I	IKOMAROWKA PODLASKA	I	61	76	15	230	260	30	14030	19760	5730I
I	IKONSTANTYNOW	I	-	0	-	-	0	-	-	0	-I
I	ILESNA PODLASKA	I	-	0	-	-	0	-	-	0	-I
I	ILOMAZY	I	-	0	-	-	0	-	-	0	-I
I	ILOSICE	I	10	20	10	400	390	-10	4000	7800	3800I
I	IMIEDZYRZEC PODLASKI	I	-	0	-	-	0	-	-	0	-I
I	IMILANOW	I	95	45	-50	350	370	20	33250	16650	-16600I
I	IOLSZANKA	I	-	0	-	-	0	-	-	0	-I
I	IPARCZEW	I	-	0	-	-	0	-	-	0	-I
I	IPISZCZAC	I	-	0	-	-	0	-	-	0	-I
I	IPLATEROW	I	67	78	11	350	300	-50	23450	23400	-50I
I	IPUDEDWORZE	I	-	0	-	-	0	-	-	0	-I
I	IRADZYN PODLASKI	I	5	7	2	390	390	0	1950	2730	780I
I	IROKITNO	I	-	0	-	-	0	-	-	0	-I
I	IROSSOSZ	I	-	0	-	-	0	-	-	0	-I
I	ISARNAKI	I	-	2	-	-	250	-	-	500	-I
I	ISIEMIEN	I	-	0	-	-	0	-	-	0	-I
I	ISLAWATYCZE	I	-	0	-	-	0	-	-	0	-I
I	ISOSNOWKA	I	-	0	-	-	0	-	-	0	-I
I	ISTAKA KURNICA	I	3	-	-	300	-	-	900	-	-I
I	ITERESPOL	I	-	0	-	-	0	-	-	0	-I
I	IUCZNA	I	-	0	-	-	0	-	-	0	-I
I	IULAN-MAJORAT	I	-	0	-	-	0	-	-	0	-I
I	IWISZNICE	I	-	3	-	-	300	-	-	900	-I
I	IWOHYN	I	58	51	-7	350	300	-50	20300	15300	-5000I
I	IZALESTIE	I	-	0	-	-	0	-	-	0	-I

TABL 43 POWIERZCHNIA, PLONY I ZBIORY  
BURAKOW CUKROWYCH/BEZ WYSADKOW/  
GOSPODARKA INDYWIDUALNA

I I I	MIASTA	I POWIERZCHNIA	I PLONY	I ZBIORY	I
	GMINY	W HA	Z 1 HA W DT	W DT	I
I	WOJEWODZTWO WG SPISU	I 258	I 309	I 79722	I
I	SUMA SPRAWOZDAN	I 303	I 309	I 93480	I
I			MIASTA		I
I	MIASTA RAZEM	I -	I -	I -	I
I	BIALA PODLASKA	I -	I -	I -	I
I	MIEDZYRZEC PODLASKI	I -	I -	I -	I
I	RADZYN PODLASKI	I -	I -	I -	I
I			GMINY		I
I	GMINY RAZEM	I 303	I 309	I 93480	I
I	BIALA PODLASKA	I -	I -	I -	I
I	CZEMIENNIKI	I -	I -	I -	I
I	DEBOWA KLODA	I -	I -	I -	I
I	DRELON	I -	I -	I -	I
I	HANNA	I -	I -	I -	I
I	HUSZLEW	I 1	I 240	I 240	I
I	JABLON	I 20	I 310	I 6200	I
I	JANOW PODLASKI	I -	I -	I -	I
I	KAKOLEWNICA WSCHODNIA	I -	I -	I -	I
I	KODEN	I -	I -	I -	I
I	KOMAROWKA PODLASKA	I 76	I 260	I 19760	I
I	KONSTANTYNOW	I -	I -	I -	I
I	LESNA PODLASKA	I -	I -	I -	I
I	LOMAZY	I -	I -	I -	I
I	LOSICE	I 20	I 390	I 7200	I
I	MIEDZYRZEC PODLASKI	I -	I -	I -	I
I	MILANOW	I 45	I 370	I 16650	I
I	OLSZANKA	I -	I -	I -	I
I	PARCZEW	I -	I -	I -	I
I	PISZCZAC	I -	I -	I -	I
I	PLATEROW	I 76	I 300	I 23400	I
I	PODEDWURZE	I -	I -	I -	I
I	RADZYN PODLASKI	I 7	I 390	I 2730	I
I	ROKITNO	I -	I -	I -	I
I	ROSSUSZ	I -	I -	I -	I
I	SARNAKI	I 2	I 250	I 500	I
I	SIEMIEN	I -	I -	I -	I
I	SLAWATYCZE	I -	I -	I -	I
I	SOSNOWKA	I -	I -	I -	I
I	STARA KORNICA	I -	I -	I -	I
I	TERESPOL	I -	I -	I -	I
I	TUCZNA	I -	I -	I -	I
I	ULAN-MAJORAT	I -	I -	I -	I
I	WISZNICE	I 3	I 300	I 900	I
I	WOHYN	I 51	I 300	I 15300	I
I	ZALESIE	I -	I -	I -	I

TABL. 44 POWIERZCHNIA, PLONY I ZBIORY  
STRĄCZKONYCH JADALNYCH/OWOCY, FASOLI, BOBU I INNYCH/  
GOSPODARKA INDYWIDUALNA

I	M I A S T A		I	P O W I E R Z C H N I A		I	P L O N Y		I	Z B I O R Y	
	I	I		I	I		I	I		I	I
I	G M I N Y		I	W H A		I	W D T		I	W D T	
I	WOJEWODZTWO WB SPIEU		I	59		I	11.1		I	655	
I	SUMA SPRAWOZDAN		I	129		I	11.1		I	1435	
I			I			I	MIASTA		I		
I	MIASTA RAZEM		I	-		I	-		I	-	
I	BIALA PODLASKA		I	-		I	-		I	-	
I	MIEDZYRZEC PODLASKI		I	-		I	-		I	-	
I	RADZYN PODLASKI		I	-		I	-		I	-	
I			I			I	GMINY		I		
I	GMINY RAZEM		I	129		I	11.1		I	1435	
I	BIALA PODLASKA		I	-		I	-		I	-	
I	CZEMIERNIKI		I	-		I	-		I	-	
I	DEBOWA KLODA		I	-		I	-		I	-	
I	DRELOW		I	-		I	-		I	-	
I	HANNA		I	-		I	-		I	-	
I	HUSZLEW		I	-		I	-		I	-	
I	JABLON		I	-		I	-		I	-	
I	JANOW PODLASKI		I	-		I	-		I	-	
I	KAKOLEWNICA WSCHODNIA		I	-		I	-		I	-	
I	KUDEN		I	-		I	-		I	-	
I	KOMAROWKA PODLASKA		I	-		I	-		I	-	
I	KONSTANTYNOW		I	-		I	-		I	-	
I	LESNA PODLASKA		I	-		I	-		I	-	
I	LONAZY		I	-		I	-		I	-	
I	LOSICE		I	-		I	-		I	-	
I	MIEDZYRZEC PODLASKI		I	2		I	19.6		I	37	
I	MILANOW		I	5		I	25.0		I	125	
I	OLSZANKA		I	-		I	-		I	-	
I	PARCZEW		I	1		I	8.0		I	8	
I	PISZCZAC		I	-		I	-		I	-	
I	PLATEROW		I	-		I	-		I	-	
I	PODEDWORZE		I	-		I	-		I	-	
I	RADZYN PODLASKI		I	-		I	-		I	-	
I	ROKITNO		I	-		I	-		I	-	
I	ROSSUSZ		I	-		I	-		I	-	
I	SARNAKI		I	-		I	-		I	-	
I	SIEMIEN		I	-		I	-		I	-	
I	SLAWATYCZE		I	-		I	-		I	-	
I	SOSNOWKA		I	-		I	-		I	-	
I	STARA KORNICA		I	-		I	-		I	-	
I	TERESPOL		I	-		I	-		I	-	
I	TUCZNA		I	-		I	-		I	-	
I	ULAN-MAJDRAT		I	-		I	-		I	-	
I	WISZNICE		I	-		I	-		I	-	
I	WOHYN		I	11		I	15.0		I	165	
I	ZALESIE		I	110		I	10.0		I	1100	

TABL 45 POWIERZCHNIA, PLONY I ZBIORY  
LNU/SŁOMY, ZIARNA/  
GOSPODARKA INDYWIDUALNA

	MIASTA	POWIERZCHNIA	PLONY	ZBIORY
	GMINY	W HA	Z 1 HA W DT	W DT
WOJEWODZTWO WG SPISU		20	17.3	345
SUMA SPRAWOZDAN		20	17.3	345
	MIASTA			
MIASTA RAZEM		-	-	-
BIALA PODLASKA		-	-	-
MIEDZYRZEC PODLASKI		-	-	-
RADZYN PODLASKI		-	-	-
	GMINY			
GMINY RAZEM		20	17.3	345
BIALA PODLASKA		-	-	-
CZEMIERNIKI		-	-	-
DEBOWA KLODA		15	16.0	240
DRELDW		-	-	-
HANNA		-	-	-
HUSZLEW		-	-	-
JABLON		-	-	-
JANOW PODLASKI		-	-	-
KAKOLEWNICA WSCHODNIA		-	-	-
KODEN		-	-	-
KOMAROWKA PODLASKA		-	-	-
KONSTANTYNOW		-	-	-
LESNA PODLASKA		-	-	-
LOMAZY		-	-	-
LUSICE		-	-	-
MIEDZYRZEC PODLASKI		5	21.0	105
MILANOW		-	-	-
OLSZANKA		-	-	-
PARCZEW		-	-	-
PISZCZAC		-	-	-
PLATEROW		-	-	-
PODEDWORZE		-	-	-
RADZYN PODLASKI		-	-	-
ROKITNO		-	-	-
ROSSOSZ		-	-	-
SARNAKI		-	-	-
SIEMIEN		-	-	-
SLAWATYCZE		-	-	-
SOSNOWKA		-	-	-
STARA KORNICA		-	-	-
TERESPOL		-	-	-
TUCZNA		-	-	-
ULAN-MAJORAT		-	-	-
WISZNICE		-	-	-
WOHYN		-	-	-
ZALESIE		-	-	-



TABL 46 POWIERZCHNIA, PLONY I ZBIORY  
 TYTONIU  
 GOSPODARKA INDYWIDUALNA

I	M I A S T A	I	I		I		I	
			W	HA	Z	HA	W	DT
I	G M I N Y	I						
I	WOJEWODZTWO WS SPISU	I	49		15.9		779	
I	SUMA SPRAWOZDAN	I	49		15.9		779	
I		I						
I		I						
I		I						
I	MIASTA RAZEM	I	-		-		-	
I		I						
I	BIALA PODLASKA	I	-		-		-	
I	MIEDZYRZEC PODLASKI	I	-		-		-	
I	RADZYN PODLASKI	I	-		-		-	
I		I						
I		I						
I		I						
I	GMINY RAZEM	I	49		15.9		779	
I		I						
I	BIALA PODLASKA	I	-		-		-	
I	CZEMIERNIKI	I	-		-		-	
I	DEBOWA KLUDA	I	-		-		-	
I	DRELÓW	I	-		-		-	
I	HANNA	I	-		-		-	
I	HUSZLEW	I	-		-		-	
I	JABLON	I	-		-		-	
I	JANÓW PODLASKI	I	-		-		-	
I	KAKOLEWNICA WSCHODNIA	I	-		-		-	
I	KODEN	I	-		-		-	
I	KOMARÓWKA PODLASKA	I	5		16.0		80	
I	KONSTANTYNÓW	I	3		27.0		216	
I	LESNA PODLASKA	I	-		-		-	
I	LOMAZY	I	-		-		-	
I	ŁOSICE	I	-		-		-	
I	MIEDZYRZEC PODLASKI	I	6		17.4		104	
I	MILANÓW	I	5		13.0		65	
I	ULSZANKA	I	-		-		-	
I	PARCZEW	I	14		11.0		154	
I	PISZCZAC	I	-		-		-	
I	PLATERÓW	I	-		-		-	
I	PODĘDWÓRZE	I	-		-		-	
I	RADZYN PODLASKI	I	-		-		-	
I	ROKITNO	I	-		-		-	
I	ROSSÓSZ	I	-		-		-	
I	SARNAKI	I	6		10.0		60	
I	SIEMIEN	I	-		-		-	
I	SLAWATYCZE	I	5		20.0		100	
I	SOSNOWKA	I	-		-		-	
I	STARA KORNICA	I	-		-		-	
I	TERESPÓL	I	-		-		-	
I	TUCZNA	I	-		-		-	
I	ULAN-MAJÓRAT	I	-		-		-	
I	WISZNICE	I	-		-		-	
I	WOHYŃ	I	-		-		-	
I	ZALESIE	I	-		-		-	

TABL 47 POWIERZCHNIA, PŁONY I ZBIORY  
 MAKU, SŁONECZNIKA, CHMIEŁU, ZIOL, WIKLINY, INNYCH PRZEM.  
 GOSPODARKA INDYWIDUALNA

I I I	M I A S T A		I POWIERZCHNIA		I PŁONY		I ZBIORY		I I I
	G M I N Y		I W H A		I Z I H A		I W D T		
I	WOJEWODZTWO WG SPISU		I	1231		X		X	I
I	SUMA SPRAWODZAN		I	127		X		X	I
I			I		M I A S T A				I
I	M I A S T A R A Z E M		I	-		X		X	I
I	BIALA PODLASKA		I	-		X		X	I
I	MIEDZYRZEC PODLASKI		I	-		X		X	I
I	RADZYN PODLASKI		I	-		X		X	I
I			I		G M I N Y				I
I	G M I N Y R A Z E M		I	127		X		X	I
I	BIALA PODLASKA		I	-		X		X	I
I	CZEMIERNIKI		I	10		X		X	I
I	DEBOWA KŁODA		I	-		X		X	I
I	DRELÓW		I	8		X		X	I
I	HANNA		I	-		X		X	I
I	HUSZLEW		I	-		X		X	I
I	JABLON		I	80		X		X	I
I	JANÓW PODLASKI		I	-		X		X	I
I	KAKOLEWNICA WSCHODNIA		I	-		X		X	I
I	KODEN		I	-		X		X	I
I	KOMARÓWKA PODLASKA		I	10		X		X	I
I	KONSTANTYNÓW		I	-		X		X	I
I	LESNA PODLASKA		I	-		X		X	I
I	LÓMAZY		I	-		X		X	I
I	ŁÓDZICE		I	-		X		X	I
I	MIEDZYRZEC PODLASKI		I	-		X		X	I
I	MILANÓW		I	-		X		X	I
I	OLSZANKA		I	-		X		X	I
I	PARCZEW		I	-		X		X	I
I	PISZCZAC		I	6		X		X	I
I	PLATERÓW		I	-		X		X	I
I	PODEDWÓRZIE		I	-		X		X	I
I	RADZYN PODLASKI		I	-		X		X	I
I	ROKITNO		I	-		X		X	I
I	ROSSOSZ		I	2		X		X	I
I	SARNAKI		I	-		X		X	I
I	SIEMIEN		I	-		X		X	I
I	SŁAWATYCZE		I	-		X		X	I
I	SOSNOWKA		I	-		X		X	I
I	STARA KÓRNICA		I	-		X		X	I
I	TERESPOL		I	-		X		X	I
I	TUCZNA		I	-		X		X	I
I	ULAN-MAJURAT		I	-		X		X	I
I	WISZNICE		I	10		X		X	I
I	WOHYN		I	1		X		X	I
I	ZALEŚCIE		I	-		X		X	I

TABL 48 POWIERZCHNIA, PŁONY I ZBIORY  
 CHMIELU, CYKORII, ZIOL, WIKLINY I INNYCH PRZEMYSŁOWYCH  
 GOSPODARKA INDYWIDUALNA

I	M I A S T A		I	I		I	I		I	
	I	I		I	PŁONY		I	ZBIORY		
					Z					1
I	G M I N Y		I	W H A		I	W D T		I	
I	WOJEWODZTWO WG SPISU		I	1231			X		X	
I	SUMA SPRAWOZDAN		I	127			X		X	
I			I							
I			I							
I			I							
I	MIASTA RAZEM		I	-			X		X	
I			I							
I	BIALA PODLASKA		I	-			X		X	
I	MIEDZYRZEC PODLASKI		I	-			X		X	
I	RADZYN PODLASKI		I	-			X		X	
I			I							
I			I							
I			I							
I	GMINY RAZEM		I	127			X		X	
I			I							
I	BIALA PODLASKA		I	-			X		X	
I	CZEMIERNIKI		I	10			X		X	
I	DEBOWA KLODA		I	-			X		X	
I	DRELOW		I	8			X		X	
I	HANNA		I	-			X		X	
I	HUSZLEW		I	-			X		X	
I	JABLON		I	80			X		X	
I	JANOW PODLASKI		I	-			X		X	
I	KAKULEWNICA WSCHODNIA		I	-			X		X	
I	KODEN		I	-			X		X	
I	KOMAROWKA PODLASKA		I	10			X		X	
I	KONSTANTYNOW		I	-			X		X	
I	LESNA PODLASKA		I	-			X		X	
I	LOMAZY		I	-			X		X	
I	LOSICE		I	-			X		X	
I	MIEDZYRZEC PODLASKI		I	-			X		X	
I	MILANOW		I	-			X		X	
I	ULSZANKA		I	-			X		X	
I	PARCZEW		I	-			X		X	
I	PISZCZAC		I	6			X		X	
I	PLATEROW		I	-			X		X	
I	PODEDWORZE		I	-			X		X	
I	RADZYN PODLASKI		I	-			X		X	
I	ROKITNO		I	-			X		X	
I	ROSSOSZ		I	2			X		X	
I	SARNAKI		I	-			X		X	
I	SIEMIEN		I	-			X		X	
I	SLAWATYCZE		I	-			X		X	
I	SOSNOWKA		I	-			X		X	
I	STARA KORNICA		I	-			X		X	
I	TERESPOL		I	-			X		X	
I	TUCZNA		I	-			X		X	
I	ULAN-MAJURAT		I	-			X		X	
I	WISZNICE		I	10			X		X	
I	WOHYN		I	1			X		X	
I	ZALESIE		I	-			X		X	

TABL 49 POWIERZCHNIA, PŁONY I ZBIORY  
POZOSTALYCH UPRAW  
GOSPODARKA INDYWIDUALNA

I I I	MIASTA	I I I	POWIERZCHNIA	I I I	PLONY	I I I	ZBIORY	I I I
	GMINY		W HA		Z I HA W DT		W DT	
I I I	WOJEWODZTWO WG SPISU	I I I	9454	I I I	X	I I I	X	I I I
I I I	SUMA SPRAWOZDAN	I I I	11872	I I I	X	I I I	X	I I I
I I I		I I I		I I I		I I I		I I I
I I I		I I I		I I I		I I I		I I I
I I I	MIASTA RAZEM	I I I	957	I I I	X	I I I	X	I I I
I I I	BIALA PODLASKA	I I I	655	I I I	X	I I I	X	I I I
I I I	MIEDZYRZEC PODLASKI	I I I	207	I I I	X	I I I	X	I I I
I I I	RADZYN PODLASKI	I I I	105	I I I	X	I I I	X	I I I
I I I		I I I		I I I		I I I		I I I
I I I		I I I		I I I		I I I		I I I
I I I	GMINY RAZEM	I I I	10905	I I I	X	I I I	X	I I I
I I I	BIALA PODLASKA	I I I	479	I I I	X	I I I	X	I I I
I I I	CZEMIERNIKI	I I I	257	I I I	X	I I I	X	I I I
I I I	DEBOWA KLODA	I I I	98	I I I	X	I I I	X	I I I
I I I	DRELLOW	I I I	211	I I I	X	I I I	X	I I I
I I I	HANNA	I I I	80	I I I	X	I I I	X	I I I
I I I	HUSZLEW	I I I	145	I I I	X	I I I	X	I I I
I I I	JABLON	I I I	165	I I I	X	I I I	X	I I I
I I I	JANOW PODLASKI	I I I	385	I I I	X	I I I	X	I I I
I I I	KAROLEWNICA WSCHODNIA	I I I	294	I I I	X	I I I	X	I I I
I I I	KODEN	I I I	97	I I I	X	I I I	X	I I I
I I I	KOMAROWKA PODLASKA	I I I	458	I I I	X	I I I	X	I I I
I I I	KONSTANTYNOW	I I I	244	I I I	X	I I I	X	I I I
I I I	LESNA PODLASKA	I I I	93	I I I	X	I I I	X	I I I
I I I	LOMAZY	I I I	657	I I I	X	I I I	X	I I I
I I I	LUSICE	I I I	178	I I I	X	I I I	X	I I I
I I I	MIEDZYRZEC PODLASKI	I I I	589	I I I	X	I I I	X	I I I
I I I	MILANOW	I I I	258	I I I	X	I I I	X	I I I
I I I	OLSZANKA	I I I	317	I I I	X	I I I	X	I I I
I I I	PARCZEW	I I I	160	I I I	X	I I I	X	I I I
I I I	PISZCZAC	I I I	109	I I I	X	I I I	X	I I I
I I I	PLATEROW	I I I	289	I I I	X	I I I	X	I I I
I I I	PODEDWORZE	I I I	93	I I I	X	I I I	X	I I I
I I I	RADZYN PODLASKI	I I I	599	I I I	X	I I I	X	I I I
I I I	ROKITNO	I I I	520	I I I	X	I I I	X	I I I
I I I	ROSSOSZ	I I I	191	I I I	X	I I I	X	I I I
I I I	SARNAKI	I I I	466	I I I	X	I I I	X	I I I
I I I	SIEMIEN	I I I	207	I I I	X	I I I	X	I I I
I I I	SLAWATYCZE	I I I	32	I I I	X	I I I	X	I I I
I I I	SOSNOWKA	I I I	96	I I I	X	I I I	X	I I I
I I I	STARA KORNICA	I I I	124	I I I	X	I I I	X	I I I
I I I	TERESPOL	I I I	598	I I I	X	I I I	X	I I I
I I I	TUCZNA	I I I	1113	I I I	X	I I I	X	I I I
I I I	ULAN-MAJURAT	I I I	491	I I I	X	I I I	X	I I I
I I I	WISZNICE	I I I	210	I I I	X	I I I	X	I I I
I I I	WOHYN	I I I	437	I I I	X	I I I	X	I I I
I I I	ZALESIE	I I I	165	I I I	X	I I I	X	I I I

TABL 50 POWIERZCHNIA, PŁONY I ZBIORY  
 PASTWISK TRWAŁYCH  
 GOSPODARKA INDYWIDUALNA

I	M I A S T A		I	P O W I E R Z C H N I A		I	P Ł O N Y		I	Z B I O R Y	
	I	I		I	I		I	I		I	I
I	G M I N Y		I	W H A		I	W D F		I	W D F	
I	WOJEWÓDZTWO W G S P I S U		I	24640		I	253		I	6229648	
I	SUMA SPRAWOZDAN		I	24640		I	253		I	6229648	
I			I			I	M I A S T A		I		
I	M I A S T A R A Z E M		I	314		I	226		I	70850	
I	B I A Ł A P O D L A S K A		I	133		I	150		I	19950	
I	M I E D Z Y R Z E C P O D L A S K I		I	83		I	200		I	16600	
I	R A D Z Y N P O D L A S K I		I	98		I	350		I	34300	
I			I			I	G M I N Y		I		
I	G M I N Y R A Z E M		I	24326		I	253		I	6158798	
I	B I A Ł A P O D L A S K A		I	1250		I	200		I	250000	
I	C Z E M I E R N I K I		I	215		I	290		I	62350	
I	D E B O W A K Ł O D A		I	573		I	450		I	257850	
I	D R E L Ó W		I	939		I	220		I	262920	
I	H A N N A		I	1071		I	180		I	192780	
I	H U S Z L E W		I	712		I	230		I	163780	
I	J A B Ł U N		I	223		I	265		I	59095	
I	J A N Ó W P O D L A S K I		I	662		I	260		I	172120	
I	K A K O L E W N I C A W S C H O D N I A		I	304		I	280		I	85120	
I	K O D E N		I	1007		I	200		I	201400	
I	K O M A R O W K A P O D L A S K A		I	455		I	250		I	113750	
I	K O N S T A N T Y N Ó W		I	319		I	170		I	54230	
I	L E S N A P O D L A S K A		I	401		I	164		I	65754	
I	L O M A Z Y		I	1659		I	200		I	331800	
I	L O S I C E		I	565		I	370		I	209050	
I	M I E D Z Y R Z E C P O D L A S K I		I	880		I	270		I	237600	
I	M I L A N Ó W		I	277		I	250		I	69250	
I	O L S Z A N K A		I	462		I	150		I	70200	
I	P A R C Z E W		I	344		I	300		I	103200	
I	P I S Z C Z A C		I	995		I	330		I	328350	
I	P L A T E R Ó W		I	793		I	200		I	158600	
I	P O D E D W O R Z E		I	705		I	325		I	229125	
I	R A D Z Y N P O D L A S K I		I	338		I	310		I	104780	
I	R O K I T N O		I	529		I	270		I	142930	
I	R O S S O S Z		I	619		I	300		I	185700	
I	S A R N A K I		I	930		I	280		I	260400	
I	S I E M I E N		I	386		I	130		I	50180	
I	S Ł A W A T Y C Z E		I	639		I	220		I	140580	
I	S O S N O W K A		I	764		I	476		I	363664	
I	S T A R A K O R N I C A		I	595		I	350		I	208250	
I	T E R E S P Ó L		I	1306		I	125		I	163250	
I	T U C Z N A		I	909		I	150		I	136350	
I	U L A N - M A J O R A T		I	222		I	300		I	66600	
I	W I S Z N I C E		I	940		I	350		I	329000	
I	W O H Y N		I	625		I	300		I	187500	
I	Z A L E S I E		I	707		I	200		I	141400	

TABL 51 POWIERZCHNIA, PLONY I ZBIORY  
KUKURYDZY NA ZIELONKE  
GOSPODARKA INDYWIDUALNA

I I I	M I A S T A	I	POWIERZCHNIA	I	PLONY	I	ZBIORY	I
	G M I N Y	I	W H A	I	Z I H A W D T	I	W D T	I
I	WOJEWODZTWO WB SPISU	I	475	I	506	I	240350	I
I	SUMA SPRAWOZDAN	I	451	I	506	I	228400	I
I		I		I	MIASTA	I		I
I	MIASTA RAZEM	I	3	I	333	I	1000	I
I	BIALA PODLASKA	I	1	I	300	I	300	I
I	MIEDZYRZEC PODLASKI	I	-	I	-	I	-	I
I	RADZYN PODLASKI	I	2	I	350	I	700	I
I		I		I	GMINY	I		I
I	GMINY RAZEM	I	448	I	508	I	227400	I
I	BIALA PODLASKA	I	-	I	-	I	-	I
I	CZEMIERNIKI	I	23	I	330	I	7590	I
I	DEBOWA KLODA	I	-	I	-	I	-	I
I	DRELOW	I	10	I	450	I	4500	I
I	HANNA	I	-	I	-	I	-	I
I	HUSZLEW	I	-	I	-	I	-	I
I	JABLON	I	-	I	-	I	-	I
I	JANOW PODLASKI	I	2	I	400	I	800	I
I	KAKULEWNICA WSCHODNIA	I	10	I	650	I	5500	I
I	KODEN	I	-	I	-	I	-	I
I	KOMAROWKA PODLASKA	I	12	I	350	I	4200	I
I	KONSTANTYNOW	I	5	I	710	I	3550	I
I	LESNA PODLASKA	I	-	I	-	I	-	I
I	LOMAZY	I	213	I	550	I	117150	I
I	LUSICE	I	33	I	550	I	18150	I
I	MIEDZYRZEC PODLASKI	I	-	I	-	I	-	I
I	MILANOW	I	23	I	600	I	13800	I
I	ULSZANKA	I	-	I	-	I	-	I
I	PARCZEW	I	12	I	400	I	4800	I
I	PISZCZAC	I	10	I	350	I	3500	I
I	PLATEROW	I	5	I	300	I	1500	I
I	PODEDWORZE	I	-	I	-	I	-	I
I	RADZYN PODLASKI	I	-	I	-	I	-	I
I	ROKITNO	I	5	I	520	I	2600	I
I	ROSSOSZ	I	10	I	300	I	3000	I
I	SARNAKI	I	10	I	400	I	4000	I
I	SIEMIEN	I	-	I	-	I	-	I
I	SLAWATYCZE	I	-	I	-	I	-	I
I	SOSNOWKA	I	-	I	-	I	-	I
I	STARA KORNICA	I	9	I	300	I	2700	I
I	TERESPOL	I	22	I	550	I	12100	I
I	TUCZNA	I	-	I	-	I	-	I
I	ULAN-MAJURAT	I	-	I	-	I	-	I
I	WISZNICE	I	11	I	360	I	3960	I
I	WOHYN	I	8	I	500	I	4000	I
I	ZALESIE	I	15	I	600	I	9000	I

TABL 52 POWIERZCHNIA, PLONY I ZBIORY  
GROPONYCH PASTERNNYCH/BEZ WYSADKOW/  
GOSPODARKA INDYWIDUALNA

I	M I A S T A	I	POWIERZCHNIA	I	PLONY	I	ZBIORY
I	G M I N Y	I	W H A	I	Z I H A	I	W D T
I	WOJEWODZTWO W G SPISU	I	540	I	331	I	178740
I	SUMA SPRAWOZDAN	I	552	I	331	I	182960
I		I		I	MIASTA	I	
I	MIASTA RAZEM	I	7	I	240	I	1680
I	BIALA PODLASKA	I	7	I	240	I	1680
I	MIEDZYRZEC PODLASKI	I	-	I	-	I	-
I	RADZYN PODLASKI	I	-	I	-	I	-
I		I		I	GMINY	I	
I	GMINY RAZEM	I	545	I	333	I	181280
I	BIALA PODLASKA	I	10	I	435	I	4350
I	CZEMIERNIKI	I	6	I	230	I	1380
I	DEBOWA KLUDA	I	12	I	400	I	4800
I	DRELOW	I	10	I	300	I	3000
I	HANNA	I	8	I	200	I	1600
I	HUSZLEW	I	1	I	240	I	240
I	JABLON	I	12	I	380	I	4560
I	JANJW PODLASKI	I	1	I	400	I	400
I	KAKULEWNICA WSCHODNIA	I	19	I	520	I	9680
I	KODEN	I	8	I	320	I	2560
I	KOMAROWKA PODLASKA	I	31	I	380	I	11780
I	KONSTANTYNOW	I	10	I	365	I	3650
I	LESNA PODLASKA	I	-	I	-	I	-
I	LOMAZY	I	10	I	350	I	3500
I	LUSICE	I	16	I	400	I	6400
I	MIEDZYRZEC PODLASKI	I	6	I	190	I	1140
I	MILANOW	I	40	I	240	I	9600
I	OLSZANKA	I	-	I	-	I	-
I	PARCZEW	I	5	I	400	I	2000
I	PISZCZAC	I	-	I	-	I	-
I	PLATEROW	I	60	I	300	I	18000
I	PODEDWURZE	I	5	I	315	I	1575
I	RADZYN PODLASKI	I	11	I	280	I	3080
I	ROKITNO	I	17	I	455	I	7735
I	ROSSUSZ	I	11	I	400	I	4400
I	SAPNAKI	I	17	I	400	I	6800
I	SIEMIEN	I	-	I	-	I	-
I	SLAWATYCZE	I	11	I	300	I	3300
I	SUSNOWKA	I	-	I	-	I	-
I	STARA KURNICA	I	-	I	-	I	-
I	TERESPUL	I	61	I	400	I	24400
I	TUCZNA	I	31	I	260	I	8060
I	ULAN-MAJURAT	I	-	I	-	I	-
I	WISZNICE	I	5	I	330	I	1650
I	WQHYN	I	77	I	320	I	24640
I	ZALESTIE	I	34	I	200	I	6800

TABL 53 POWIERZCHNIA, PŁONY I ZBIORY  
STRACZKOWYCH PASTEWNYCH I MOTYLKOWYCH DROBNONASIENNYCH Z TERENAMI NA PASZL  
GOSPODARKA INDYWIDUALNA

	MIASTA	POWIERZCHNIA	PŁONY	ZBIORY	
	GMINY	W HA	Z I HA W DT	W DT	
WOJEWODZTWO WŁ SPIBU		3075	213	654174	
SUMA SPRAWOZDAN		4770	207	963650	
			MIASTA		
MIASTA RAZEM		48	249	11950	
BIALA PODLASKA		13	108	2450	
MIEDZYRZEC PODLASKI		35	271	9500	
RADZYN PODLASKI		-	-	-	
			GMINY		
GMINY RAZEM		4722	208	973700	
BIALA PODLASKA		570	287	18700	
CZEMIERNIKI		181	283	51240	
DEBOWA KLODA		9	230	2070	
DRELOW		37	153	6030	
HANNA		11	155	1750	
HUSZLEW		29	224	5500	
JABLON		39	200	7800	
JANOW PODLASKI		35	171	5150	
KAKOLEWNICA WSCHODNIA		108	275	29735	
KODEN		10	240	2400	
KOMAROWKA PODLASKA		238	144	34340	
KONSTANTYNOW		111	171	17825	
LESNA PODLASKA		36	175	6320	
LOHAZY		375	169	63350	
LOSICE		30	270	5100	
MIEDZYRZEC PODLASKI		155	182	28190	
MILANOW		35	313	11275	
GLSZANKA		36	195	7050	
PARCZEW		18	158	2850	
PISZCZAC		23	169	3890	
PLATEROW		62	103	5410	
PODEDWORZE		30	0	0	
RADZYN PODLASKI		412	371	111650	
ROKITNO		335	243	81335	
ROSSOSZ		69	211	14530	
SARNAKI		385	275	105910	
SIENIEN		123	155	19330	
SLAWATYCZE		2	150	300	
SOSNOWKA		24	175	4200	
STARA KORNICA		14	280	3920	
TERESPOL		134	195	26070	
TU CZNA		397	148	131520	
ULAN-MAJDAN		359	255	94260	
WISZNICE		73	127	9230	
WOHYN		175	247	43400	
ZALESIE		39	157	5140	



TABL 54 POWIERZCHNIA, PLONY I ZBIORY  
 STRACZKOWYCH PASTEWNYCH  
 GOSPODARKA INDYWIDUALNA

I	M I A S T A	I	P O W I E R Z C H N I A	I	P L O N Y		I	Z B I O R Y	
					1	Z 1 H A		1	W D T
I	G M I N Y	I	W H A	I	W	D T	I	W	D T
I	WOJEWODZTWO WG SPISU	I	798				X		X
I	SUMA SPRAWOZDAN	I	1039				X		X
I		I							
I		I							
I		I							
I		I							
I	MIASTA RAZEM	I	60				X		X
I		I							
I	BIALA PODLASKA	I	60				X		X
I	MIEDZYRZEC PODLASKI	I	-				X		X
I	RADZYN PODLASKI	I	-				X		X
I		I							
I		I							
I		I							
I		I							
I	GMINY RAZEM	I	979				X		
I		I							
I	BIALA PODLASKA	I	121				X		X
I	CZENIERNIKI	I	10				X		X
I	DEROWA KLODA	I	-				X		X
I	DRELOW	I	35				X		X
I	HANNA	I	15				X		X
I	HUSZLEW	I	15				X		X
I	JABLON	I	-				X		X
I	JANOW PODLASKI	I	16				X		X
I	KAKULEWNICA WSCHODNIA	I	51				X		X
I	KODEN	I	3				X		X
I	KUKAROWKA PODLASKA	I	29				X		X
I	KONSTANTYNOW	I	19				X		X
I	LESNA PODLASKA	I	2				X		X
I	LONAZY	I	11				X		X
I	LOSICE	I	-				X		X
I	MIEDZYRZEC PODLASKI	I	8				X		X
I	MILANOW	I	-				X		X
I	OLSZANKA	I	213				X		X
I	PARCZEW	I	3				X		X
I	PISZCZAC	I	15				X		X
I	PLATEROW	I	53				X		X
I	PODEDWORZE	I	-				X		X
I	RADZYN PODLASKI	I	101				X		X
I	ROKITNO	I	27				X		X
I	ROSSOSZ	I	54				X		X
I	SARNAKI	I	93				X		X
I	SIEMIEN	I	4				X		X
I	SLANATYCZE	I	-				X		X
I	SUSNOWKA	I	10				X		X
I	STARA KORNICA	I	-				X		X
I	TERESPOL	I	13				X		X
I	TUCZNA	I	18				X		X
I	ULAN-MAJURAT	I	9				X		X
I	WISZNICE	I	15				X		X
I	WOHYN	I	16				X		X
I	ZALESIE	I	-				X		X



TABL 56 POWIERZCHNIA, PLONY I ZBIORY  
STRACZKOWYCH PASTEWNYCH NA NASIONA  
GOSPODARKA INDYWIDUALNA

I	M I A S T A	I	P O W I E R Z C H N I A	I	P L O N Y		I	Z B I O R Y	
					1	2		1	1
I	G M I N Y	I	W H A	I	W	D T	I	W	D T
I	WOJEWODZTWO WG SPISU	I	231	I			I		
I	SUMA SPRAWDZAN	I	301	I			I		
I		I		I			I		
I		I		I			I		
I		I		I			I		
I	MIASTA RAZEM	I	35	I			I		
I	BIALA PODLASKA	I	35	I			I		
I	MIEDZYRZEC PODLASKI	I	-	I			I		
I	RADZYN PODLASKI	I	-	I			I		
I		I		I			I		
I		I		I			I		
I	GMINY RAZEM	I	266	I			I		
I	BIALA PODLASKA	I	21	I			I		
I	CZEMIERNIKI	I	-	I			I		
I	DEBOWA KŁODA	I	-	I			I		
I	DRELOW	I	20	I			I		
I	HANNA	I	6	I			I		
I	HUSZLEW	I	-	I			I		
I	JASLON	I	-	I			I		
I	JANOW PODLASKI	I	3	I			I		
I	KAKOLEWNICA WSCHODNIA	I	6	I			I		
I	KODEN	I	-	I			I		
I	KOMAROWKA PODLASKA	I	-	I			I		
I	KONSTANTYNOW	I	7	I			I		
I	LESNA PODLASKA	I	-	I			I		
I	LUMAZY	I	4	I			I		
I	LUSICE	I	-	I			I		
I	MIEDZYRZEC PODLASKI	I	-	I			I		
I	MILANOW	I	-	I			I		
I	OLSZANKA	I	100	I			I		
I	PARCZEW	I	-	I			I		
I	PISZCZAC	I	-	I			I		
I	PLATEROW	I	-	I			I		
I	PODEDWORZE	I	-	I			I		
I	RADZYN PODLASKI	I	5	I			I		
I	ROKIANO	I	6	I			I		
I	ROSSOSZ	I	10	I			I		
I	SARNAKI	I	63	I			I		
I	SIEMIEN	I	2	I			I		
I	SLAWATYCZE	I	-	I			I		
I	SOSNOWKA	I	-	I			I		
I	STARA KORNICA	I	-	I			I		
I	TERESPOL	I	-	I			I		
I	TUCZNA	I	-	I			I		
I	ULAN-MAJDRAT	I	-	I			I		
I	WISZNICE	I	3	I			I		
I	WUJYN	I	10	I			I		
I	ZALESIE	I	-	I			I		



TABL 58 POWIERZCHNIA, PLONY I ZBIORY  
STRACZKOWYCH PASTEWNYCH NA ZIARNODŁADZNIIE Z LUBINEM GONZKIM/  
GOSPODARKA INDYWIDUALNA

I	MIASTA	I	POWIERZCHNIA	I	PLONY	I	ZBIORY	I
	GMINY		W HA		W DT		W DT	
I	WOJEWODZTWO WO SPISU	I	282	I	15.1	I	4541	I
I	SUMA SPRAWDZAN	I	352	I	16.0	I	5688	I
I		I		I	MIASTA	I		I
I	MIASTA RAZEM	I	73	I	12.7	I	926	I
I	BIALA PODLASKA	I	73	I	12.7	I	905	I
I	MIEDZYRZEC PODLASKI	I	-	I	-	I	-	I
I	RADZYN PODLASKI	I	-	I	-	I	-	I
I		I		I	GMINY	I		I
I	GMINY RAZEM	I	279	I	17.1	I	4762	I
I	BIALA PODLASKA	I	21	I	7.0	I	147	I
I	CZEMIERNIKI	I	-	I	-	I	-	I
I	DEBOWA KLUDA	I	-	I	-	I	-	I
I	DRELÓW	I	20	I	15.0	I	300	I
I	HANNA	I	6	I	12.0	I	72	I
I	HUSZLEW	I	-	I	-	I	-	I
I	JABLON	I	-	I	-	I	-	I
I	JANÓW PODLASKI	I	3	I	7.0	I	21	I
I	KAKOLEKNICA WSCHODNIA	I	6	I	17.0	I	102	I
I	KODEN	I	-	I	-	I	-	I
I	KOMARÓWKA PODLASKA	I	-	I	-	I	-	I
I	KONSTANTYNÓW	I	7	I	12.0	I	84	I
I	LESNA PODLASKA	I	-	I	-	I	-	I
I	LUKAZY	I	4	I	10.0	I	40	I
I	ŁOSICE	I	-	I	-	I	-	I
I	MIEDZYRZEC PODLASKI	I	-	I	-	I	-	I
I	MILANÓW	I	13	I	10.0	I	130	I
I	OLSZANKA	I	100	I	25.0	I	2500	I
I	PARCZEW	I	-	I	-	I	-	I
I	PISZCZAC	I	-	I	-	I	-	I
I	PLATERÓW	I	-	I	-	I	-	I
I	POBEDZÓRZIE	I	-	I	-	I	-	I
I	RADZYN PODLASKI	I	5	I	12.0	I	60	I
I	RUKITNO	I	6	I	4.0	I	24	I
I	ROSSOSZ	I	10	I	17.0	I	170	I
I	SARNAKI	I	63	I	15.0	I	945	I
I	SIEMIEN	I	2	I	6.0	I	12	I
I	SLAWATYCZE	I	-	I	-	I	-	I
I	SOSNOWKA	I	-	I	-	I	-	I
I	STARA KORNICA	I	-	I	-	I	-	I
I	TERESPOL	I	-	I	-	I	-	I
I	TUCZNA	I	-	I	-	I	-	I
I	ULAN-MAJORAT	I	-	I	-	I	-	I
I	WISZNICE	I	3	I	17.0	I	51	I
I	WOHYŃ	I	10	I	10.0	I	100	I
I	ZALESTIE	I	-	I	-	I	-	I

I I I	M I A S T A	I	POWIERZCHNIA	I	PŁONY	I	ZBIORY	I
	G M I N Y	I	W H A	I	Z I H A W D T	I	W D T	I
I	WOJEWÓDZTWO WŁ. SPISU	I	3016			X		X
I	SUMA SPRAWOZDAN	I	4069			X		X
I		I			MIASTA			
I	MIASTA RAZEM	I	40			X		X
I	BIAŁA PODLASKA	I	5			X		X
I	MIEDZYRZEC PODLASKI	I	35			X		X
I	RADZYN PODLASKI	I	-			X		X
I		I			GMINY			
I	GMINY RAZEM	I	4029			X		X
I	BIAŁA PODLASKA	I	26			X		X
I	CZEMIERNIKI	I	181			X		X
I	DEBOWA KLUDA	I	12			X		X
I	DRELOW	I	30			X		X
I	HANNA	I	1			X		X
I	HUSZLEW	I	33			X		X
I	JABLON	I	44			X		X
I	JANOW PODLASKI	I	23			X		X
I	KAKOLEWNICA WSCHODNIA	I	66			X		X
I	KODEN	I	8			X		X
I	KONAROWKA PODLASKA	I	229			X		X
I	KONSTANTYNOW	I	103			X		X
I	LESNA PODLASKA	I	48			X		X
I	LUMAZY	I	171			X		X
I	LUSICE	I	30			X		X
I	MIEDZYRZEC PODLASKI	I	150			X		X
I	MILANOW	I	43			X		X
I	OLSZANKA	I	35			X		X
I	PARCZEW	I	15			X		X
I	PISZCZAC	I	15			X		X
I	PLATEROW	I	52			X		X
I	PODEDWORZE	I	69			X		X
I	RADZYN PODLASKI	I	326			X		X
I	ROKITNO	I	294			X		X
I	ROSSOSZ	I	49			X		X
I	SARNAKI	I	223			X		X
I	SIEMIEN	I	128			X		X
I	SLAWATYCZE	I	2			X		X
I	SOSNOWKA	I	30			X		X
I	STARA KORNICA	I	14			X		X
I	TERESPOL	I	121			X		X
I	TUCZNA	I	857			X		X
I	ULAN-MAJURAT	I	269			X		X
I	WISZNICE	I	20			X		X
I	WOHYN	I	207			X		X
I	ZALESIE	I	44			X		X

TABL 60 POWIENIENIA, PŁONY I ZBIORY  
 BOTYLKOWYCH DROBNONASIENNYCH I TRAW NA PASZE  
 GOSPODARKI INDYWIDUALNEJ

I I I	II I A S T A	I POWIENIENIA	I PŁONY	I ZBIORY
	G M I N Y	W H A	Z I H A W D T	W D T
I		I		
I	WOJEWODZTWO WŁ. SPIEU	I 2760	I 210	I 579222
I	SUMA SPRAWOZDAŃ	I 4388	I 204	I 288085
I		I		
I			MIASTA	
I		I		
I	MIASTA RAZEM	I 40	I 285	I 10590
I		I		
I	BIALA PODLASKA	I 5	I 210	I 1090
I	BIEDZYZRZEC PODLASKI	I 35	I 271	I 9200
I	KADZYN PODLASKI	I -	I -	I -
I		I		
I			GMINY	
I		I		
I	GMINY RAZEM	I 4318	I 203	I 577475
I		I		
I	BIALA PODLASKA	I 20	I 110	I 2200
I	CZEMIERNIKI	I 181	I 263	I 51240
I	CENOWA KŁODA	I 9	I 230	I 2070
I	DRKLOW	I 27	I 157	I 4230
I	HAINA	I 1	I 220	I 220
I	HUSZLEW	I 24	I 225	I 3400
I	JASŁON	I 29	I 200	I 7800
I	JANOW PODLASKI	I 23	I 183	I 4200
I	KAROLEWINICA WSCHODNIA	I 63	I 243	I 15335
I	KODEN	I 2	I 225	I 1300
I	KONAROWKA PODLASKA	I 209	I 132	I 27670
I	KONSTANTYNOW	I 100	I 155	I 15945
I	LESNA PODLASKA	I 35	I 175	I 6220
I	LOMBIZY	I 371	I 169	I 62750
I	LOMBIZY	I 30	I 270	I 8100
I	BIEDZYZRZEC PODLASKI	I 150	I 122	I 27290
I	MILANOW	I 36	I 313	I 11275
I	OLSZANKA	I 32	I 125	I 7050
I	PARCZEN	I 15	I 150	I 2250
I	PISZCZAC	I 13	I 145	I 1650
I	PLATONOW	I 52	I 75	I 3510
I	PODEDWORZE	I 30	I 0	I 0
I	KADZYN PODLASKI	I 320	I 279	I 91010
I	PEKIJNO	I 314	I 248	I 72270
I	ROSDOSZ	I 42	I 243	I 10215
I	SARNAKI	I 355	I 275	I 97510
I	SIEMIAN	I 121	I 150	I 18930
I	SLAWATYCZE	I 2	I 150	I 300
I	SOSNOWKA	I 24	I 175	I 4200
I	STARA KURNICA	I 14	I 220	I 3920
I	TERESPOL.	I 121	I 203	I 24510
I	TUCZNA	I 287	I 142	I 131220
I	ULAN-BAJORAJ	I 350	I 250	I 92100
I	WISZNICE	I 70	I 121	I 2500
I	WORYN	I 170	I 246	I 41900
I	ZALESTIE	I 39	I 157	I 6140

TABL 61 POWIERZCHNIA, PŁONY I ZBIURY  
MOTYLKOWYCH DROBNONOŚNIENNYCH I TRAW NA ZIARNO\*  
GOSPODARKA INDYWIDUALNA

M I A S T A G M I N Y	I I I	I I I	POWIERZCHNIA	PŁONY	ZBIURY	I I I
			W H A	W O T	W O T	
WOJEWODZTWO WŚPISU	I		516	4.6	2338	I
SUMA SPRAWOZDAN	I		699	4.7	3265	I
				MIASTA		
MIASTA RAZEM	I		1	4.0	4	I
BIAŁA PODLASKA	I		1	4.0	4	I
MIEDZYRZEC PODLASKI	I		-	-	-	I
RADZYN PODLASKI	I		-	-	-	I
				GMINY		
GMINY RAZEM	I		698	4.7	3261	I
BIAŁA PODLASKA	I		6	3.5	21	I
CZEMIERNIKI	I		-	-	-	I
DEBOWA KLUDA	I		3	5.3	16	I
DRELÓW	I		6	4.0	24	I
HANNA	I		-	-	-	I
KOSZEW	I		7	2.0	14	I
JABLON	I		5	6.0	40	I
JANÓW PODLASKI	I		4	3.5	14	I
KAKOLEWNICA WSCHODNIA	I		9	3.9	33	I
KODEN	I		-	-	-	I
KOMARÓWKA PODLASKA	I		25	1.6	29	I
KONSTANTYNÓW	I		14	2.8	39	I
LESNA PODLASKA	I		-	-	-	I
LÓMAZY	I		55	5.6	312	I
ŁOSICE	I		10	6.0	60	I
MIEDZYRZEC PODLASKI	I		24	3.4	92	I
MILANÓW	I		2	4.0	8	I
OLSZANKA	I		-	-	-	I
PARCZEW	I		-	-	-	I
PISZCZAC	I		2	15.0	30	I
PLATERÓW	I		29	2.1	61	I
PODEDWÓRZE	I		69	6.5	446	I
RADZYN PODLASKI	I		18	6.1	110	I
RUKIŁNO	I		35	6.6	242	I
RUSSOJSZ	I		2	3.0	16	I
SARNAKI	I		43	4.1	185	I
SIEMIEN	I		8	9.0	72	I
SLAWATYCZE	I		-	-	-	I
SUBKÓWKA	I		6	6.0	36	I
STARA KURNICA	I		2	3.0	6	I
TERESPÓL	I		-	-	-	I
TUCZNA	I		135	5.7	765	I
ULAN-MAJORAT	I		37	2.9	107	I
WISZNICE	I		20	2.3	46	I
WUJYŃ	I		117	3.7	435	I
ZALESIE	I		2	5.0	10	I



TABL 52 POWIERZCHNIA, PŁONY I ZBIORY  
KONICZYNY, LUCERNY I ESPARCETY NA ZIELONKE  
GOSPODARKA INDYWIDUALNA

I	M I A S T A	I	POWIERZCHNIA	I	PŁONY	I	ZBIORY
I		I		I	Z I HA	I	
I	G M I N Y	I	W HA	I	W DT	I	W DT
I		I					
I	WOJEWODZTWO WŚ SPISU	I	1520		233		354160
I		I					
I	SUMA SPRAWOZDAŃ	I	2050		233		477715
I		I					
I		I					
I		I					
I		I					
I	MIASTA RAZEM	I	23		249		5720
I		I					
I	BIALA PODLASKA	I	3		240		720
I	MIEDZYRZEC PODLASKI	I	20		250		5000
I	RADZYN PODLASKI	I	-		-		-
I		I					
I		I					
I		I					
I		I					
I	GMINY RAZEM	I	2027		233		471995
I		I					
I		I					
I	BIALA PODLASKA	I	-		-		-
I	CZEMIERNIKI	I	130		300		39000
I	DEBOWA KLODA	I	2		300		600
I	DRELUW	I	7		190		1330
I	HANNA	I	-		-		-
I	HUSZLEW	I	2		220		440
I	JABLON	I	39		200		7800
I	JANOW PODLASKI	I	5		210		1050
I	KAKOLEWNICA WSCHODNIA	I	31		185		5735
I	KODEN	I	4		230		920
I	KOMAROWKA PODLASKA	I	100		150		15000
I	KONSTANTYNÓW	I	82		160		13120
I	LESNA PODLASKA	I	28		180		5040
I	LUMAZY	I	51		250		12750
I	ŁOSICE	I	15		360		5400
I	MIEDZYRZEC PODLASKI	I	53		240		13920
I	MILANÓW	I	13		450		5850
I	OLSZANKA	I	16		210		3360
I	PARCZEW	I	-		-		-
I	PISZCZAC	I	4		180		720
I	PLATEKÓW	I	29		0		0
I	PODEDWORZE	I	30		0		0
I	RADZYN PODLASKI	I	235		310		69750
I	ROKITNO	I	198		285		56430
I	ROSSOSZ	I	19		150		3610
I	SARNAKI	I	157		300		47100
I	SIEMIEN	I	40		210		8400
I	SLAWATYCZE	I	-		-		-
I	SOONOWKA	I	15		190		2850
I	STARA KORNICA	I	10		300		3000
I	TERESPOL	I	30		250		20000
I	TUCZNA	I	307		160		49120
I	ULAN-MAJURAT	I	150		270		40500
I	WISZNICE	I	20		0		0
I	WCHYN	I	150		250		37500
I	ZALEŚNIE	I	10		170		1700



TABL 64 POWIERZCHNIA, PŁONY I ZBIORY  
 SERADELI NA ZIELONKE  
 GOSPODARKA INDYWIDUALNA

I	M I A S T A		I	P O W I E R Z C H N I A		I	P Ł O N Y		I	Z B I O R Y		I
	I	I		I	I		I	I		I	I	
I	G M I N Y		I	W H A		I	W D T		I	W D T		I
I	WOJEWODZTWO WG SPISU		I	211		I	169		I	35559		I
I	SUMA SPRAWDZAN		I	922		I	169		I	155405		I
I			I			I	M I A S T A		I			I
I	M I A S T A R A Z E M		I	16		I	292		I	4670		I
I	BIALA PODLASKA		I	1		I	170		I	170		I
I	MIEDZYRZEC PODLASKI		I	15		I	300		I	4500		I
I	RADZYN PODLASKI		I	-		I	-		I	-		I
I			I			I	G M I N Y		I			I
I	G M I N Y R A Z E M		I	906		I	166		I	150735		I
I	BIALA PODLASKA		I	20		I	110		I	2200		I
I	CZEMIERNIKI		I	51		I	240		I	12240		I
I	DEBOWA KŁODA		I	6		I	220		I	1320		I
I	DRELOW		I	10		I	150		I	1500		I
I	HANNA		I	1		I	220		I	220		I
I	HUSZLEW		I	20		I	230		I	4600		I
I	JABLON		I	-		I	-		I	-		I
I	JANOW PODLASKI		I	15		I	180		I	2700		I
I	KAKULEWNICA WSCHODNIA		I	12		I	250		I	3000		I
I	KODEN		I	4		I	220		I	880		I
I	KOMAROWKA PODLASKA		I	59		I	130		I	7670		I
I	KONSTANTYNOW		I	7		I	130		I	910		I
I	LESNA PODLASKA		I	-		I	-		I	-		I
I	LUMAZY		I	50		I	180		I	9000		I
I	LOSICE		I	15		I	180		I	2700		I
I	MIEDZYRZEC PODLASKI		I	85		I	140		I	11900		I
I	MILANOW		I	15		I	175		I	2625		I
I	OLSZANKA		I	10		I	190		I	1900		I
I	PARCZEW		I	15		I	150		I	2250		I
I	PISZCZAC		I	9		I	130		I	1170		I
I	PLATEROW		I	-		I	-		I	-		I
I	PODEDWURZE		I	-		I	-		I	-		I
I	RADZYN PODLASKI		I	49		I	150		I	7350		I
I	ROKITNO		I	96		I	165		I	15840		I
I	RUSSOSZ		I	13		I	300		I	3500		I
I	SARNAKI		I	23		I	270		I	6210		I
I	SIEMIEN		I	40		I	130		I	5200		I
I	SLAWATYCZE		I	2		I	150		I	300		I
I	SUBNOWKA		I	9		I	150		I	1350		I
I	STARA KORNICA		I	4		I	230		I	920		I
I	TERESPUL		I	-		I	-		I	-		I
I	TUCZNA		I	180		I	130		I	23400		I
I	ULAN-MAJORAT		I	50		I	200		I	12000		I
I	WISZNICE		I	-		I	-		I	-		I
I	WOHYN		I	20		I	220		I	4400		I
I	ZALESIE		I	6		I	180		I	1080		I

MIASTA GMINY	POWIERZCHNIA W HA	PLON Z 1 A W DT	ZBIORY W DT
WOJEWODZTWO WG SPISU	127	4.8	510
SUMA SPRAWOZDAN	172	4.8	828
MIASTA			
MIASTA RAZEM	-	-	-
BIALA PODLASKA	-	-	-
MIEDZYRZEC PODLASKI	-	-	-
RADZYN PODLASKI	-	-	-
GMINY			
GMINY RAZEM	172	4.6	828
BIALA PODLASKA	6	3.5	81
CZEMIERNIKI	-	-	-
DEBOWA KLUDA	1	6.0	6
DRELOW	-	-	-
HANNA	-	-	-
HUSZLEW	5	2.0	10
JABLON	-	-	-
JANOW PODLASKI	3	2.7	11
KAKOLEWNICA WSCHODNIA	-	-	-
KODEN	-	-	-
KOMAROWKA PODLASKA	10	1.2	12
KONSTANTYNOW	3	3.7	11
LESNA PODLASKA	-	-	-
LUMAZY	-	-	-
LUSICE	5	8.0	40
MIEDZYRZEC PODLASKI	24	3.4	82
MILANOW	2	4.0	8
OLCZANKA	-	-	-
PARCZEW	-	-	-
PISZCZAC	-	-	-
PLATEROW	-	-	-
PODEDWORZE	-	-	-
RADZYN PODLASKI	4	10.0	40
ROKITNO	21	8.5	179
ROSSOZ	-	-	-
SARNAKI	20	4.0	80
SIEMIEN	8	9.0	72
SLAWATYCZE	-	-	-
SOSNOWKA	-	-	-
STARA KORNICA	2	3.2	6
TERESPOL	-	-	-
TUCZNA	30	5.2	156
ULAN-MAJURAT	18	3.0	54
WISZNICE	-	-	-
WOHYN	10	4.0	40
ZALESIE	-	-	-

102  
 66  
 TABL POWIERZCHNIA, PLONY I ZBIORY  
 INNYCH PASTEWNYCH I TRAW NASTIENNYCH NA ZIELONKE  
 GOSPODARKA INDYWIDUALNA

I I I	M I A G I A G M I N Y	I I I	P O W I E R Z C H N I A W H A	I I I		I I I	Z B I O R Y W D T
				1	2		
I	WOJEWODZTWO WB SPISU	I	467		159		74253
I	SUMA SPRAWDZAN	I	631		159		100095
I		I		M I A S T A			
I	MIASTA RAZEM	I	1		200		200
I	BIALA PODLASKA	I	1		200		200
I	MIEDZYRZEC PODLASKI	I	-		-		-
I	RADZYN PODLASKI	I	-		-		-
I		I		G M I N Y			
I	GMINY RAZEM	I	630		159		99895
I	BIALA PODLASKA	I	-		-		-
I	CZEMIERNIKI	I	-		-		-
I	DEBOWA KLUDA	I	1		150		150
I	DRELOW	I	10		140		1400
I	HANNA	I	-		-		-
I	HUSZLEW	I	2		160		360
I	JABLON	I	-		-		-
I	JANOW PODLASKI	I	3		150		450
I	KAKOLEWNICA WSCHODNIA	I	20		320		6600
I	KODEN	I	-		-		-
I	KOMAROWKA PODLASKA	I	50		100		5000
I	KONSTANTYNOW	I	11		165		1815
I	LESNA PODLASKA	I	8		160		1280
I	LOMAZY	I	10		200		2000
I	LOSICE	I	-		-		-
I	MIEDZYRZEC PODLASKI	I	7		210		1470
I	MILANOW	I	8		350		2800
I	OLSZANKA	I	10		160		1800
I	PARCZEW	I	-		-		-
I	PISZCZAC	I	-		-		-
I	PLATEROW	I	23		170		3910
I	PODEDWORZE	I	-		-		-
I	RADZYN PODLASKI	I	17		180		3060
I	RUKIFNO	I	-		-		-
I	ROSSUSZ	I	10		270		2700
I	SARNAKI	I	15		280		4200
I	SIEMIEN	I	41		120		5320
I	SLAWATYCZE	I	-		-		-
I	SOSNOWKA	I	-		-		-
I	STARA KORNICA	I	-		-		-
I	TERESPOL	I	41		110		4510
I	TUCZNA	I	250		140		35000
I	ULAN-MAJURAT	I	30		200		6000
I	WISZNIDE	I	50		170		8500
I	WOHYN	I	-		-		-
I	ZALISIE	I	13		120		1560

TABL 67 POWIERZCHNIA, PŁONY I ZBIORY  
INNYCH PASTEWNYCH I TRAW NASIENNYCH NA NASIONA  
GOSPODARKA INDYWIDUALNA

M I A S T A G M I N Y	I I I	I I I	POWIERZCHNIA	PLONY	ZBIORY	I
			W HA	Z I HA	W DT	W DT
WOJEWODZTWO WŁ SPISU	1		124	6.3	781	1
SUMA SPRAWOZDAN	1		168	6.3	1060	1
				MIASTA		
MIASTA RAZEM	1		-	-	-	1
BIALA PODLASKA	1		-	-	-	1
MIEDZYRZEC PODLASKI	1		-	-	-	1
RADZYN PODLASKI	1		-	-	-	1
				GMINY		
GMINY RAZEM	1		168	6.3	1060	1
BIALA PODLASKA	1		-	-	-	1
CZEMIERNIKI	1		-	-	-	1
DEBOWA KŁODA	1		2	5.0	10	1
DRĘLOW	1		3	6.0	18	1
HANNA	1		-	-	-	1
MUSZLEW	1		-	-	-	1
JABLON	1		5	8.0	40	1
JANOW PODLASKI	1		-	-	-	1
KAKOLEWNICA WSCHODNIA	1		3	3.2	10	1
KODEN	1		-	-	-	1
KOMAROWKA PODLASKA	1		-	-	-	1
KONSTANTYNOW	1		-	-	-	1
LESNA PODLASKA	1		-	-	-	1
LOMAZY	1		50	6.0	300	1
ŁOSICE	1		-	-	-	1
NIEDZYRZEC PODLASKI	1		-	-	-	1
MILANOW	1		-	-	-	1
OLSZANKA	1		-	-	-	1
PARCZEW	1		-	-	-	1
PISZCZAC	1		2	15.0	30	1
PLATEROW	1		-	-	-	1
PODEDWÓRZE	1		39	8.5	332	1
RADZYN PODLASKI	1		-	-	-	1
ROKITNO	1		-	-	-	1
ROSOŚZ	1		2	8.0	16	1
SARNAKI	1		10	6.0	60	1
SIENIEN	1		-	-	-	1
SLAWATYCZE	1		-	-	-	1
SUSNOWKA	1		6	6.0	36	1
STARA KORNICA	1		-	-	-	1
TEKESPOL	1		-	-	-	1
TUCZNA	1		-	-	-	1
ULAN-MAJORAT	1		9	2.8	23	1
WISZNICE	1		-	-	-	1
WOHYN	1		37	5.0	185	1
ZALESIE	1		-	-	-	1

TABL 68 POWIERZCHNIA, PŁONY I ZBIORY  
MOTYLKOWYCH, INNYCH PASTEWNYCH I TRAW NA PRZYORANIE  
GOSPODARKA INDYWIDUALNA

I	M I A S T A	I	POWIERZCHNIA	I	PŁONY	I	ZBIORY	I
I		I		I	Z I HA	I		I
I	G M I N Y	I	W HA	I	W DT	I	W DT	I
I		I						I
I	WOJEWODZTWO WS SPISU	I	694		X		X	I
I	SUMA SPRAWOZDAN	I	298		X		X	I
I		I						I
I		I						I
I		I						I
I	MIASTA RAZEM	I	-		X		X	I
I		I						I
I	BIALA PODLASKA	I	-		X		X	I
I	MIEDZYRZEC PODLASKI	I	-		X		X	I
I	RADZYN PODLASKI	I	-		X		X	I
I		I						I
I		I						I
I		I						I
I	GMINY RAZEM	I	298		X		X	I
I		I						I
I	BIALA PODLASKA	I	6		X		X	I
I	CZIEMIERNIKI	I	-		X		X	I
I	DEBOWA KLODA	I	1		X		X	I
I	DRIELOW	I	-		X		X	I
I	HANNA	I	-		X		X	I
I	HUSZLEW	I	9		X		X	I
I	JABLON	I	-		X		X	I
I	JANOW PODLASKI	I	-		X		X	I
I	KAROLEWNICA WSCHODNIA	I	-		X		X	I
I	KODEN	I	-		X		X	I
I	KOMAROWKA PODLASKA	I	20		X		X	I
I	KONSTANTYNOW	I	3		X		X	I
I	LESNA PODLASKA	I	12		X		X	I
I	LOMAZY	I	10		X		X	I
I	LOSICE	I	-		X		X	I
I	MIEDZYRZEC PODLASKI	I	-		X		X	I
I	MILANOW	I	7		X		X	I
I	OLSZANKA	I	-		X		X	I
I	PARCZEW	I	-		X		X	I
I	PISZCZAC	I	-		X		X	I
I	PLATEROW	I	-		X		X	I
I	PODEDWÓRZE	I	-		X		X	I
I	RADZYN PODLASKI	I	35		X		X	I
I	ROKITNO	I	-		X		X	I
I	ROSOISZ	I	5		X		X	I
I	SARNAKI	I	18		X		X	I
I	SIEMIEN	I	7		X		X	I
I	SLAWATYCZE	I	-		X		X	I
I	SOSNOWKA	I	-		X		X	I
I	STARA KORNICA	I	-		X		X	I
I	TERESPUL	I	-		X		X	I
I	TUCZNA	I	120		X		X	I
I	ULAN-MAJURAT	I	20		X		X	I
I	WISZNICE	I	10		X		X	I
I	WOLYN	I	-		X		X	I
I	ZALESIE	I	15		X		X	I

TABL. 69 POWIERZCHNIA, PŁONY I ZBIORY  
 PASTWISK TRWAŁYCH  
 GOSPODARKA INDYWIDUALNA

I	M I A N I T A	I	I		I		I		I	
			1	2	1	2	1	2		
I	G M I N Y	I	W	H A	I	W	D T	I	W	D T
I	WOJEWÓDZTWO WS SPISU	I	24840		253			I	6229648	
I	SUMA UPRAWDZAN	I	24840		253			I	6229648	
I		I						I		
I		I						I		
I		I						I		
I		I						I		
I	MIASTA RAZEM	I	314		226			I	70880	
I	BIALA PODLASKA	I	133		150			I	19950	
I	MIEDZYRZEC PODLASKI	I	83		200			I	18600	
I	MIEDZYRZEC PODLASKI	I	-		-			I	-	
I	RADZYN PODLASKI	I	98		350			I	34300	
I		I						I		
I		I						I		
I		I						I		
I	GMINY RAZEM	I	24326		253			I	6158798	
I	BIALA PODLASKA	I	1280		200			I	230000	
I	CZEMIERNIKI	I	215		290			I	62350	
I	DEBUWA KLUDA	I	573		450			I	257850	
I	DRELÓW	I	939		280			I	282920	
I	HANNA	I	1071		180			I	192780	
I	NOŚCILEW	I	712		230			I	163760	
I	JABLON	I	223		205			I	59395	
I	JANÓW PODLASKI	I	282		260			I	172120	
I	KAKOLEWNICA WSCHODNIA	I	304		280			I	88120	
I	KODEN	I	1007		200			I	201400	
I	KUMARÓWKA PODLASKA	I	455		250			I	113750	
I	KONSTANTYNÓW	I	319		170			I	54230	
I	LESNA PODLASKA	I	401		164			I	25764	
I	LIMAZY	I	1659		200			I	331800	
I	LISZCIE	I	505		370			I	209050	
I	MIEDZYRZEC PODLASKI	I	880		270			I	237600	
I	MILANÓW	I	277		250			I	69250	
I	OLSZANKA	I	458		150			I	70200	
I	PARCZEW	I	344		300			I	102200	
I	PISZCZAC	I	995		330			I	328350	
I	PLATERÓW	I	793		200			I	158000	
I	POBEDMURZE	I	705		325			I	229125	
I	RADZYN PODLASKI	I	338		310			I	104750	
I	RUKITNO	I	529		270			I	142350	
I	ROŚCISZ	I	619		300			I	183700	
I	SANNAKI	I	930		260			I	260400	
I	SIEMIŃ	I	386		130			I	50180	
I	SLAWATYCZE	I	639		220			I	140580	
I	SOKALÓWKA	I	704		476			I	363664	
I	STARA KURNICA	I	595		350			I	208220	
I	TERESPOL	I	1306		125			I	163250	
I	TUCZYŃ	I	909		150			I	136350	
I	ULAN-MAJORAT	I	222		300			I	66500	
I	WASZYNICE	I	940		350			I	329000	
I	WOLIN	I	625		300			I	187500	
I	ZALEŚCIE	I	707		200			I	141400	



TABL 70 POWIERZCHNIA, PŁONY I ZBIORY  
 PASTWISK POŁOWYCH NA ZIELONKE  
 GOSPODARKA INDYWIDUALNA

M I A S T A		POWIERZCHNIA	PLONY	ZBIORY
G M I N Y		W H A	Z I H A	W D T
I	WOJEWODZTWO WG SPISU	1 562	205	115210
I	SUMA SPRAWOZDAN	1 755	205	154850
		M I A S T A		
I	M I A S T A K A Z E M	1 -	-	-
I	B I A L A P O D L A S K A	1 -	-	-
I	M I E D Z Y R Z E C P O D L A S K I	1 -	-	-
I	R A D Z Y N P O D L A S K I	1 -	-	-
		G M I N Y		
I	G M I N Y K A Z E M	1 755	205	154850
I	B I A L A P O D L A S K A	1 -	-	-
I	C Z E M I E R N I K I	1 -	-	-
I	D E B O W A K Ł O D A	1 -	-	-
I	D R E L Ź	1 -	-	-
I	H A N N A	1 -	-	-
I	H U S Z L E Ń	1 -	-	-
I	J A B Ł O Ń	1 -	-	-
I	J A N Ń W P O D L A S K I	1 -	-	-
I	K A K O L E W N I C A W S C H O D N I A	1 -	-	-
I	K O D E Ń	1 -	-	-
I	K O M A R O W K A P O D L A S K A	1 -	-	-
I	K O N S T A N T Y N Ń W	1 -	-	-
I	L E S N A P O D L A S K A	1 -	-	-
I	L O M A Z Y	1 260	150	39000
I	L O Ź I C E	1 -	-	-
I	M I E D Z Y R Z E C P O D L A S K I	1 -	-	-
I	M I L A N Ń W	1 -	-	-
I	O L S Z A N K A	1 -	-	-
I	P A R C Z E W	1 -	-	-
I	P I S Z C Z A C	1 -	-	-
I	P L A T E R Ń W	1 -	-	-
I	P O D E D W Ń R Z E	1 -	-	-
I	R A D Z Y N P O D L A S K I	1 35	310	10650
I	R O K I T N O	1 20	260	5600
I	R O S S U S Z	1 -	-	-
I	S A R N A K I	1 160	250	40000
I	S I E M I E Ń	1 -	-	-
I	S L A W A T Y C Z E	1 -	-	-
I	S O S N Ń W K A	1 -	-	-
I	S T A R A K O R N I C A	1 -	-	-
I	T E R E S P Ń L	1 -	-	-
I	T U C Z N A	1 150	160	24000
I	U L A Ń - M A J O R A T	1 120	290	32600
I	W I S Z N I C E	1 -	-	-
I	W O Ń Y Ń	1 -	-	-
I	Z A L E S I E	1 10	180	1800

TABL 71 POWIERZCHNIA, PŁONY I ZBIORY  
LUBINU BORKIEBU  
GOSPODARKA INDYWIDUALNA

MIASTA	POWIERZCHNIA	PŁONY	ZBIORY
GMINY	W HA	Z I HA	W DT
WOJEWÓDZTWO WG SPISU	720	X	X
SUMA SPRAWOZDAN	720	X	X
MIASTA			
MIASTA RAZEM	175	X	X
BIAŁA PODLASKA	158	X	X
MIEDZYRZEC PODLASKI	17	X	X
RADZYN PODLASKI	-	X	X
GMINY			
GMINY RAZEM	545	X	X
BIAŁA PODLASKA	6	X	X
CZEMIERNIKI	20	X	X
DEBOWA KLUDA	2	X	X
DRELOW	11	X	X
HANNA	-	X	X
HUSZLEW	3	X	X
JABLON	5	X	X
JANOW PODLASKI	5	X	X
KAKULEWNICA WSCHODNIA	24	X	X
KODEN	-	X	X
KOMAROWKA PODLASKA	30	X	X
KONSTANTYNOW	12	X	X
LEBNA PODLASKA	-	X	X
LOHAZY	-	X	X
LOSICE	12	X	X
MIEDZYRZEC PODLASKI	155	X	X
MILANOW	48	X	X
ULSZANKA	-	X	X
PARCZEW	-	X	X
PISZCZAC	23	X	X
PLADEROW	23	X	X
PODEDWORZE	-	X	X
RADZYN PODLASKI	52	X	X
ROKITNO	30	X	X
ROSSOSZ	21	X	X
SARNAKI	15	X	X
SIENIEN	19	X	X
SLAWA TYCZE	-	X	X
SOSNOWKA	-	X	X
STARA KORNICA	-	X	X
TERESPOL	3	X	X
TUCZNA	13	X	X
ULAN-MAJORAT	-	X	X
WISZNICE	2	X	X
WDHYN	-	X	X
ZALESIE	-	X	X

TABL 72 POWIERZCHNIA, PLONY I ZBIORY  
LUBINU GORZKIEGO NA NASIONA  
GOSPODARKA INDYWIDUALNA

I I I	M I A S T A		I I I	P O W I E R Z C H N I A		I I I	P L O N Y		I I I	Z B I O R Y	
	G M I N Y			W H A			Z 1 H A			W D T	
I	WOJEWODZTWO WB SPISU		I	51		I	15.2		I	776	
I	SUMA SPRAWOZDAN		I	51		I	15.2		I	776	
I			I			I	MIASTA		I		
I	MIASTA RAZEM		I	38		I	17.0		I	646	
I	BIALA PODLASKA		I	38		I	17.0		I	646	
I	MIEDZYRZEC PODLASKI		I	-		I	-		I	-	
I	RADZYN PODLASKI		I	-		I	-		I	-	
I			I			I	GMINY		I		
I	GMINY RAZEM		I	13		I	10.0		I	130	
I	BIALA PODLASKA		I	-		I	-		I	-	
I	CZEMIERNIKI		I	-		I	-		I	-	
I	DEBOWA KLUDA		I	-		I	-		I	-	
I	DRELOW		I	-		I	-		I	-	
I	HANNA		I	-		I	-		I	-	
I	HUSZLEW		I	-		I	-		I	-	
I	JABLON		I	-		I	-		I	-	
I	JANOW PODLASKI		I	-		I	-		I	-	
I	KAKOLEWNICA WSCHODNIA		I	-		I	-		I	-	
I	KODEN		I	-		I	-		I	-	
I	KOMAROWKA PODLASKA		I	-		I	-		I	-	
I	KONSTANTYNOW		I	-		I	-		I	-	
I	LESNA PODLASKA		I	-		I	-		I	-	
I	LOMAZY		I	-		I	-		I	-	
I	LOSICE		I	-		I	-		I	-	
I	MIEDZYRZEC PODLASKI		I	-		I	-		I	-	
I	MILANOW		I	13		I	10.0		I	130	
I	OLSZANKA		I	-		I	-		I	-	
I	PARCZEW		I	-		I	-		I	-	
I	PISZCZAC		I	-		I	-		I	-	
I	PLATEROW		I	-		I	-		I	-	
I	PODEDWORZE		I	-		I	-		I	-	
I	RADZYN PODLASKI		I	-		I	-		I	-	
I	ROKITNO		I	-		I	-		I	-	
I	ROSSUSZ		I	-		I	-		I	-	
I	SARNAKI		I	-		I	-		I	-	
I	SIEMIEN		I	-		I	-		I	-	
I	SLAWATYCZE		I	-		I	-		I	-	
I	SOSNOWKA		I	-		I	-		I	-	
I	STARA KORNICA		I	-		I	-		I	-	
I	TERESPOL		I	-		I	-		I	-	
I	TUCZNA		I	-		I	-		I	-	
I	ULAN-MAJORAT		I	-		I	-		I	-	
I	WISZNICE		I	-		I	-		I	-	
I	WOHYN		I	-		I	-		I	-	
I	ZALASIE		I	-		I	-		I	-	

TABL 73 POWIERZCHNIA, PŁONY I ZBIORY  
POPLONOW I WSTĘWEK NA PASZE  
GOSPODARKA INDYWIDUALNA

M I A S T A G M I N Y	I I I	I I I	POWIERZCHNIA	PLONY	ZBIORY	I I I
			W HA	Z I HA W DT	W DT	
WOJEWODZTWO W G SPISU	I	I	3600	143	513765	I
SUMA SPRAWOZDAN	I	I	3600	143	513765	I
	I	I				I
	I	I				I
MIASTA RAZEM	I	I	-	-	-	I
	I	I				I
BIALA PODLASKA	I	I	-	-	-	I
MIEDZYRZEC PODLASKI	I	I	-	-	-	I
RADZYN PODLASKI	I	I	-	-	-	I
	I	I				I
	I	I				I
	I	I				I
GMINY RAZEM	I	I	3600	143	513765	I
	I	I				I
BIALA PODLASKA	I	I	310	120	37200	I
CZEMIERNIKI	I	I	-	-	-	I
DEBOWA KLODA	I	I	-	-	-	I
DRELOW	I	I	-	-	-	I
HANNA	I	I	-	-	-	I
HUSZLEW	I	I	3	160	480	I
JABLON	I	I	70	80	5600	I
JANOW PODLASKI	I	I	120	110	13200	I
KAKULEWNICA WSCHODNIA	I	I	280	110	30500	I
KODEN	I	I	-	-	-	I
KOMAROWKA PODLASKA	I	I	20	90	1800	I
KONSTANTYNOW	I	I	12	55	660	I
LESNA PODLASKA	I	I	-	-	-	I
LOMAZY	I	I	100	110	11000	I
LOSICE	I	I	250	200	50000	I
MIEDZYRZEC PODLASKI	I	I	-	-	-	I
MILANOW	I	I	28	120	3360	I
OLSZANKA	I	I	-	-	-	I
PARCZEW	I	I	-	-	-	I
PISZCZAC	I	I	-	-	-	I
PLATEROW	I	I	-	-	-	I
PODĘDWÓRZIE	I	I	-	-	-	I
RADZYN PODLASKI	I	I	140	110	13400	I
ROKITNO	I	I	250	130	32500	I
ROSSOSZ	I	I	12	170	2040	I
SARNAKI	I	I	60	170	10200	I
SIEMIEN	I	I	-	-	-	I
SLAWATYCZE	I	I	-	-	-	I
SOSNOWKA	I	I	235	195	45925	I
STARA KORNICA	I	I	1500	150	225000	I
TERESPUL	I	I	10	110	1100	I
TUCZNA	I	I	-	-	-	I
ULAN-MAJORAT	I	I	80	120	9600	I
WISZNICE	I	I	-	-	-	I
WOHYN	I	I	120	150	18000	I
ZALESTIE	I	I	-	-	-	I

TABL 74 POWIERZCHNIA, PLONY I ZBIORY  
POPOLONOW I WBIWEK NA PRZYORANIE  
GOSPODARKA INDYWIDUALNA

I I I	M I A S T A		I I I	P O W I E R Z C H N I A		I I I	P L O N Y		I I I	Z B I O R Y		I I I
	G M I N Y			W H A			Z 1 H A W . D T			W D T		
I	I		I									I
I	I	WOJEWODZTWO WB SPISU	I		213			X				X
I	I	SUMA SPRAWOZDAN	I		213			X				X
I	I		I									I
I	I		I									I
I	I		I									I
I	I	MIASTA RAZEM	I		38			X				X
I	I		I									I
I	I	BIALA PODLASKA	I		38			X				X
I	I	MIEDZYRZEC PODLASKI	I		-			X				X
I	I	RADZYN PODLASKI	I		-			X				X
I	I		I									I
I	I		I									I
I	I		I									I
I	I	GMINY RAZEM	I		175			X				X
I	I		I									I
I	I	BIALA PODLASKA	I		-			X				X
I	I	CZEMIERNIKI	I		-			X				X
I	I	DEBOWA KLUDA	I		-			X				X
I	I	DRELOW	I		-			X				X
I	I	HANNA	I		-			X				X
I	I	HUSZLEW	I		-			X				X
I	I	JABLON	I		-			X				X
I	I	JANOW PODLASKI	I		10			X				X
I	I	KAKOLEWNICA WSCHODNIA	I		-			X				X
I	I	KOEN	I		-			X				X
I	I	KOMAROWKA PODLASKA	I		10			X				X
I	I	KONSTANTYNOW	I		-			X				X
I	I	LESNA PODLASKA	I		-			X				X
I	I	LOMAZY	I		10			X				X
I	I	LUSTICE	I		-			X				X
I	I	MIEDZYRZEC PODLASKI	I		-			X				X
I	I	MILANOW	I		7			X				X
I	I	ULSZANKA	I		-			X				X
I	I	PARCZEW	I		-			X				X
I	I	PISZCZAC	I		-			X				X
I	I	PLATEROW	I		-			X				X
I	I	PODEDWORZE	I		-			X				X
I	I	RADZYN PODLASKI	I		-			X				X
I	I	ROKITNO	I		11			X				X
I	I	ROSSUSZ	I		6			X				X
I	I	SARNAKI	I		18			X				X
I	I	SIEMIEN	I		-			X				X
I	I	SLAWATYCZE	I		-			X				X
I	I	SOSNOWKA	I		-			X				X
I	I	STARA KORNICA	I		50			X				X
I	I	TERESPUL	I		-			X				X
I	I	TUCZNA	I		3			X				X
I	I	ULAN-MAJURAT	I		50			X				X
I	I	WISZNICE	I		-			X				X
I	I	WOHYN	I		-			X				X
I	I	ZALESIE	I		-			X				X

TABL. 75 POWIERZCHNIA, PŁONY I ZBIORY Z LAS TRWAŁYCH  
 GOSPODARSTWA INDYWIDUALNE

MIASTO GMINY	I		I		I		I		I	
	OBŁEM	PLON	OBŁEM	PLON	OBŁEM	PLON	OBŁEM	PLON	OBŁEM	PLON
	W HA	W DT	W HA	W DT	W HA	W DT	W HA	W DT	W HA	W DT
W PRZELICZENIU NA SIANO										
W O J E W O D Z T W O	70723	4489077	63,5	2147879	30,4	1647856	23,3	693342	9,81	
M I A S T A										
RAZEM	1593	103479	65,4	45007	22,4	39801	25,1	18671	11,81	
BIALA PODLASKA	977	68181	69,8	27408	26,1	25923	26,5	14820	13,21	
BIEDZYKZEC PODLASKI	293	12648	67,1	8209	26,0	7618	26,0	3821	13,01	
BRADZYN PODLASKI	313	15550	50,0	5390	20,0	6260	20,0	-	-	
G M I N Y										
RAZEM	69150	4388598	63,4	2102872	30,4	1608055	23,3	674871	9,81	
BIALA PODLASKA	5431	212575	62,0	22016	23,9	10361	30,3	26598	7,81	
BIELIEMINI	1824	107045	58,7	52806	29,0	45500	25,0	8550	4,71	
BIEDONA KLODA	1937	149775	75,0	79650	40,0	45925	25,0	19370	10,01	
BIELAW	4081	219564	54,2	110187	27,2	75923	19,0	32408	8,01	
BIANNA	2843	181952	64,0	90976	32,0	76761	27,0	14215	5,01	
BIUSZEW	1113	83160	75,3	41214	37,0	20363	23,7	17585	15,81	
BIABLON	2354	131489	55,6	71866	30,4	50353	21,3	9270	3,91	
BIANOW PODLASKI	1357	73909	56,3	35832	26,8	25685	22,2	10422	7,81	
BIAKOLEWNICA WSCHDNIA	2604	163955	63,0	73431	24,2	56576	22,5	31848	12,21	
BIADEN	1295	91450	69,3	43974	31,5	33316	23,9	14160	10,11	
BIAGAROWKA PODLASKA	2391	152904	63,9	80039	33,5	47084	19,7	25781	10,81	
BIKONSTANTYNOW	516	36814	71,3	12896	22,0	13038	23,3	10820	21,11	
BILESINA PODLASKA	1056	47125	44,6	22912	21,7	13368	12,7	10845	10,31	
BILOKAZY	2749	141782	51,6	83245	23,0	44844	16,3	33692	12,31	
BILOSICE	1120	81780	73,0	39200	35,0	22400	20,0	20180	18,01	
BIEDZYKZEC PODLASKI	3035	205023	68,2	94393	27,3	82050	26,5	38576	12,51	
BIILANOW	1680	103478	61,6	60048	25,7	25550	15,2	17880	10,61	
BIUSZANKA	1143	63559	73,1	34250	30,0	30581	27,1	16228	15,01	
BIAPROZEL	1243	141308	73,0	65302	33,5	56951	28,3	19645	10,11	
BIASZCZAC	2299	160055	66,8	76230	31,8	62270	26,0	21553	9,01	
BIALIEKON	1024	64404	62,9	30040	29,3	20440	20,0	13924	13,61	
BIADODMURZE	1917	128889	69,3	60366	31,5	51877	27,0	20925	10,91	
BIADZYN PODLASKI	1844	124303	67,4	69703	37,8	47944	26,0	6855	3,61	
BIADUKITNO	1082	62160	75,0	38400	33,5	31800	29,4	11530	11,01	
BIADOSZ	1121	71474	63,8	32509	29,0	30715	27,4	3050	7,41	
BIADANAKI	1386	86602	63,9	37422	27,0	37422	27,0	13756	9,91	
BIADOLEN	1585	82420	52,0	34870	22,0	31700	20,0	15650	10,01	
BIADATYCZE	1470	79000	54,3	41550	22,3	27930	19,0	10290	7,01	
BIADANOWKA	2142	152082	71,0	66402	31,0	47124	22,0	38556	18,01	
BIADASTARA KORNICA	1413	100663	77,5	40323	28,5	38205	27,0	31130	22,01	
BIADAKSPOLE	2166	126689	58,0	61731	28,5	44403	20,5	19494	9,01	
BIADALUCZNA	2210	143042	63,8	76350	34,5	53820	24,3	15662	7,11	
BIADALAN-MAJURAT	1244	102144	76,0	45086	24,0	40320	20,0	18128	12,01	
BIADAKSZNICE	2865	157091	58,3	92340	32,3	45730	16,0	2821	10,11	
BIADACHYN	2760	176120	63,8	99350	36,0	54520	23,4	12340	4,41	
BIADALOSICE	1783	107665	61,0	54715	31,0	44125	23,0	8825	3,01	

47 LACZNIE Z DANymi DLA MIASTA

	I	Z TEGO ŁAKI				
		I	Z KTORYCH TRAWIE ZEBRANO			I
			I	I	I	
MIASTA GMINY		OGOLEM	W POSTACI SIANA	JAKO ZIELONKI NA : KISZENIE	BIEZACIE SKARMIANIE	SKOSZONE, LECZ NIE ZE- BRANE I NIE EKSPLO- ATOWANE
W PROCENTACH POWIERZCHNI ŁAK						
W O D J E W O D Z T W O	I	100,0	95,2	-	4,8	-
	I			M I A S T A		
	I					
	I					
TR A Z E M	I	100,0	94,5	-	3,7	1,0
IBIALA PODLASKA	I	100,0	94,1	-	2,9	3,0
IMIEDZYRZEC PODLASKI	I	100,0	89,8	-	10,2	-
IRADZYN PODLASKI	I	100,0	100,0	-	-	-
	I			G M I N Y		
	I					
	I					
IR A Z E M	I	100,0	95,2	-	4,8	-
IBIALA PODLASKA	I	100,0	97,7	-	2,3	-
ICZEMIERNIKI	I	100,0	100,0	-	-	-
IDEBOWA KLUDA	I	100,0	99,0	-	1,0	-
IDKELÓW	I	100,0	92,8	-	6,2	-
IRANNA	I	100,0	95,0	-	7,0	-
IRUSZLEW	I	100,0	52,6	-	47,4	-
IRASŁÓW	I	100,0	100,0	-	-	-
IRANÓW PODLASKI	I	100,0	100,0	-	-	-
IRAKOLEWNICA WSCHODNIA	I	100,0	88,9	-	11,1	-
IRÓDEN	I	100,0	100,0	-	-	-
IRONARÓWKA PODLASKA	I	100,0	95,0	-	5,0	-
IRONSTANTYNÓW	I	100,0	85,5	-	14,5	-
IRLESNA PODLASKA	I	100,0	92,4	-	7,6	-
IRÓMAZY	I	100,0	99,3	0,7	-	-
IRÓSTEC	A/ I	100,0	100,0	-	-	-
IRIMIEDZYRZEC PODLASKI	I	100,0	96,4	-	3,6	-
IRIMILANÓW	I	100,0	90,5	-	9,5	-
IRIDLSZANKA	I	100,0	70,2	-	29,8	-
IRIPARCZEW	A/ I	100,0	90,2	-	9,8	-
IRIPISZCZAC	I	100,0	79,8	-	20,2	-
IRIPLATERÓW	I	100,0	96,7	-	3,3	-
IRIPÓDEWÓRZE	I	100,0	100,0	-	-	-
IRIRADZYN PODLASKI	I	100,0	100,0	-	-	-
IROKITNO	I	100,0	94,2	0,2	5,0	0,6
IROSSÓSZ	I	100,0	96,2	-	1,8	-
IRARNAKI	I	100,0	100,0	-	-	-
IRSIEMIEN	I	100,0	100,0	-	-	-
IRSLAWATYCZE	I	100,0	100,0	-	-	-
IRSUBÓWKA	I	100,0	100,0	-	-	-
IRSTARA KORNICA	I	100,0	100,0	-	-	-
IRTERESPOL	A/ I	100,0	97,0	-	3,0	-
IRTU CZNA	I	100,0	89,2	-	10,8	-
IRULAN-MAJÓRAT	I	100,0	100,0	-	-	-
IRWISZNICE	I	100,0	100,0	-	-	-
IRWÓJN	I	100,0	100,0	-	-	-
IRZALEŚCIE	I	100,0	100,0	-	-	-

A/ ŁĄCZNIE Z DANymi DLA MIASTA

I	I	I	Z TEGO LĄK				I
			Z KTORYCH NISANE ZIEBRANO				
I	I	I	I	JAKO ZIELOKKE NA :		I	
				SKOSZONE,			
I	I	I	I	W POSTACI	KISZENIE	BISTADY	BRAN I NIE
				SIANA	SKARMIANIE	EREPLO-	
I	I	I	I	W PROCENTACH POWIERZCHNI LĄK			
				ATOWANE			
W OJ EW O D Z T W O	I	100,0	83,5	-	16,5	-	
	I			M I A S T A			
	I						
Ł A Z E M	I	100,0	93,7	-	4,4	1,9	
BIATA PODLASKA	I	100,0	92,8	-	4,1	3,1	
MIEDZYRZEC PODLASKI	I	100,0	89,8	-	10,2	-	
TRADZYN PODLASKI	I	100,0	100,0	-	-	-	
	I			G M I N Y			
	I						
Ł E M	I	100,0	83,3	-	16,7	-	
BIATA PODLASKA	I	100,0	83,3	-	11,7	-	
LEZEMNIAKI	I	100,0	100,0	-	-	-	
LEBOW KŁODZ	I	100,0	93,1	-	6,9	-	
ISZELEW	I	100,0	93,9	-	11,1	-	
TRANNA	I	100,0	83,3	-	14,1	-	
IRUSZLEW	I	100,0	84,8	-	53,4	-	
IASZCZON	I	100,0	100,0	-	-	-	
IAANOW PODLASKI	I	100,0	93,8	-	10,2	-	
IAKOŁEWICZA WSCHODNIA	I	100,0	78,8	-	33,2	-	
IKOEN	I	100,0	71,3	-	36,4	-	
IKOMARONKA PODLASKA	I	100,0	73,5	-	30,3	-	
IKONSTANTYNOW	I	100,0	75,3	-	24,4	-	
IKLESNY PODLASKA	I	100,0	83,0	-	17,0	-	
IKONAZY	I	100,0	75,7	0,7	33,6	-	
IKUSICE	A/ I	100,0	89,3	-	10,7	-	
IMIEDZYRZEC PODLASKI	I	100,0	91,0	-	5,0	-	
IMILANOW	I	100,0	58,3	-	41,7	-	
IMOLSZANKA	I	100,0	70,2	-	29,8	-	
IMARZEW	A/ I	100,0	77,2	-	22,8	-	
IMISTOCZAC	I	100,0	70,8	-	29,2	-	
IMPLATEKOW	I	100,0	88,4	-	33,6	-	
IMODEDWURZL	I	100,0	88,1	-	33,0	-	
IMRADZYN PODLASKI	I	100,0	100,0	-	-	-	
IMRKTINO	I	100,0	80,7	0,2	11,1	-	
IMROSOZE	I	100,0	37,3	-	2,7	-	
IMRANNI	I	100,0	94,2	-	5,2	-	
IMSTENTEN	I	100,0	100,0	-	-	-	
IMLANATYCZE	I	100,0	73,8	-	27,2	-	
IMKONKA	I	100,0	100,0	-	-	-	
IMKORNICIA	I	100,0	74,2	-	25,8	-	
IMKRASZCZOL	A/ I	100,0	83,1	-	38,9	-	
IMUCZNA	I	100,0	58,7	-	41,3	-	
IMLAN-NATORAF	I	100,0	100,0	-	-	-	
IMIEZNICE	I	100,0	78,8	-	30,2	-	
IMOHYN	I	100,0	100,0	-	-	-	
IMALEBIE	I	100,0	100,0	-	-	-	

A/ LICZENIE Z DANymi DLA MIASTA



Tabl. 78 STRUKTURA UŻYTKOWANIA ŁAK TRAWYCH W III POKOSIE GOSPODARSTWA INDYWIDUALNE

		Z TEGO ŁAKI				
		Z KTÓRYCH TRAWIE ZIEBRANO				
		JAKO ZIELONKI NA :			LECZ NIE ZE-	
		W POSTACI			BRANK I NIE	
		SIANA	KISZENIE	BIEZACIE	EKSPLO-	
				1 SIANIANIE	ATOWANE	
		W PROCENTACH POWIERZCHNI ŁAK				
		100,0	20,8	-	71,3	8,2
			M I A S T A			
IRA Z E M		100,0	54,8	-	19,0	26,8
BIALA PODLASKA		100,0	61,4	-	27,6	11,0
MIĘDZYRZEC PODLASKI		100,0	82,8	-	10,2	-
IRADZYN PODLASKI		100,0	-	-	-	100,0
			G M I N Y			
IRA Z E M		100,0	19,7	-	72,5	7,8
BIALA PODLASKA		100,0	50,5	-	49,5	-
OCZEMIERNIKI		100,0	5,5	-	26,9	67,6
IDEBOWA KLUDA		100,0	0,8	-	99,2	-
IDRZEW		100,0	1,3	-	98,7	-
IRANNA		100,0	3,5	-	96,5	-
IRUSZEW		100,0	20,0	-	80,0	-
IRABŁON		100,0	2,1	-	57,7	30,2
IRANOW PODLASKI		100,0	44,9	-	55,1	-
IRAKOLEWNICA WSCHODNIA		100,0	15,4	-	24,6	-
IRKODEN		100,0	3,6	-	96,4	-
IROMAROWKA PODLASKA		100,0	6,3	-	93,7	-
IRONSTANTYNÓW		100,0	54,3	-	45,7	-
IRLESNA PODLASKA		100,0	18,0	-	82,0	-
IRŁGACZY		100,0	18,2	0,4	66,6	14,6
IRUSICE	A/	100,0	35,7	-	64,3	-
IRIĘDZYRZEC PODLASKI		100,0	5,9	-	96,2	-
IRILANÓW		100,0	28,6	-	71,4	-
IROLSZANKA		100,0	70,2	-	29,8	-
IRAROCZEW	A/	100,0	2,2	-	97,8	-
IRPISZCZAC		100,0	24,8	-	75,2	-
IRPLATERÓW		100,0	3,5	-	96,5	-
IRPÓDLEWURZE		100,0	3,0	-	93,9	3,1
IRADZYN PODLASKI		100,0	8,1	-	82,1	9,8
IROKITNO		100,0	20,2	0,2	79,5	-
IRODOSZ		100,0	17,2	0,9	17,8	63,5
IRARNAKI		100,0	50,3	0,2	57,2	12,3
IRSIEMIEŃ		100,0	31,5	0,3	68,2	-
IRSLAWATYCZE		100,0	6,6	-	93,2	-
IRSOBNOWKA		100,0	100,0	-	-	-
IRYARA KURNICA		100,0	54,1	-	45,9	-
IRTERESPÓL	A/	100,0	10,5	-	81,5	-
IRUCZNA		100,0	6,8	-	93,2	-
IRULAN-MAJORAT		100,0	11,2	-	88,8	-
IRWISZNICE		100,0	46,3	-	30,5	23,2
IRWOHYŃ		100,0	1,1	-	54,3	44,6
IRZALEŚCIE		100,0	-	-	100,0	-

A/ ŁĄCZNIE Z DANymi DLA MIASTA



TABL. 30 PŁONY Z ŁAK TRWAŁYCH WEDŁUG RÓŻNYCH SPOSÓBÓW UŻYTKOWANIA W II POKOSIE  
GOSPODARSTWA INDYWIDUALNE

		Z TEGO ŁAKI Z KTÓRYCH TRAWA ZEBRANO			
		ODDŁEM	W POSTACI SIANA	JAKO ZIELONKI Z PRZEZNACZENIEM NA :	
MIASTA GMINY				KISZENIE	BIEZĄCE SKARMIANIE
Z 1 HA W DT					
W O J E W O D Z I W O		23,3	23,8	3,3	20,6
<b>M I A S T A</b>					
IR A Z E M		25,1	25,7	-	25,1
IBIALA PODLASKA		26,5	27,5	-	24,5
IMIEDZYZEC PODLASKI		26,0	26,0	-	26,0
IRADZYN PODLASKI		20,0	20,0	-	-
<b>G M I N Y</b>					
IR A Z E M		23,3	23,8	3,3	20,6
IBIALA PODLASKA		30,3	31,0	-	25,0
ICZEMIERNIKI		25,0	25,0	-	-
IDEBUWA KLUDA		25,0	25,0	-	25,0
IDRELOW		19,0	19,0	-	19,0
IHANKA		27,0	27,0	-	27,0
IHUSZLEW		23,7	28,4	-	21,2
IJABLON		21,3	21,3	-	-
IJANOW PODLASKI		22,2	22,6	-	18,5
IKAKULEWNICA WSCHDNIA		22,5	23,5	-	19,0
IKODEN		23,9	25,0	-	21,0
IKOMAROWKA PODLASKA		19,7	20,0	-	16,5
IKONSTANTYNOW		25,3	26,0	-	23,0
ILEGNA PODLASKA		12,7	13,0	-	11,0
ILOHAZY		16,3	16,5	5,5	16,0
ILOSICE	A/	20,0	20,0	-	20,0
IMIEDZYZEC PODLASKI		26,5	26,8	-	23,6
IMILANOW		15,2	16,0	-	14,1
IOLSZANKA		27,1	26,0	-	25,0
IPARCZEW	A/	29,3	30,0	-	27,0
IPISZCZAC		26,0	26,0	-	26,0
IPLATEROW		20,0	25,0	-	10,0
IPODEDWORZE		27,0	29,5	-	22,0
IRADZYN PODLASKI		26,0	25,0	-	-
IROKITNO		29,4	30,0	25,0	25,0
IROSOSZ		27,4	27,4	-	27,4
ISARNAKI		27,0	27,0	-	27,0
ISIEMIEN		20,0	20,0	-	-
ISLAWIYCE		19,0	19,0	-	19,0
ISOSNOWKA		22,0	22,0	-	-
ISTARA KORNICA		27,0	27,0	-	27,0
ITERESPOL	A/	20,5	20,5	-	20,5
ITUCZNA		24,3	27,3	-	20,0
IULAN-MAJURAT		30,0	30,0	-	-
IWISZNICE		16,0	15,9	-	16,6
IWOHYN		23,4	23,4	-	-
IZALESIE		25,0	25,0	-	-

A/ ŁĄCZNIE Z DANymi DLA MIASTA

Tabl. 31 PŁONY Z LAK TRWAŁYCH WEDŁUG RÓŻNYCH SPOSOBÓW UŻYTKOWANIA W III POKROJIE GOSPODARSTWA INDYWIDUALNE

MIASTA GMINY	I	Z TEGO LAKI Z KÓRYCH TRAWY ZEBRANO			
		W POSTACI SIARNA	JAKO ZIELONKI Z PRZEZNACZENIEM NA KISZENIE	W POSTACI SIARNA	W POSTACI SIARNA
Z 1 HA W DT					
W O J E W O D Z I W O	I	9,6	13,8	17,2	9,6
M I A S T A					
RAZEM	I	11,8	16,6	-	14,4
BIALA PODLASKA	I	15,2	18,0	-	15,0
MIEDZYRZEC PODLASKI	I	13,0	13,0	-	9,0
BRADZYN PODLASKI	I	-	-	-	-
G M I N Y					
RAZEM	I	9,8	13,7	17,2	9,7
BIALA PODLASKA	I	7,8	8,0	-	7,5
BIELSKA PODLASKA	I	4,7	12,0	-	15,0
KLONOWA KLODA	I	10,0	10,0	-	10,0
KRAKOW	I	8,0	8,0	-	8,0
KRANNA	I	3,0	3,0	-	3,0
KRUSZEW	I	15,8	17,4	-	16,4
KRAKOW	I	3,0	3,0	-	3,5
KRANOW PODLASKI	I	7,8	10,0	-	6,0
KRAKOWSKA WSCHDNIA	I	12,2	13,5	-	12,0
KRANOW	I	10,1	14,0	-	10,0
KRAKOWSKA PODLASKA	I	10,3	12,0	-	10,5
KONSTANTYNOW	I	21,1	22,0	-	20,0
KLESINA PODLASKA	I	10,3	11,3	-	10,0
KLONOWA	I	13,3	14,3	14,4	14,4
KLONOWA	A/I	18,0	18,0	-	18,0
MIEDZYRZEC PODLASKI	I	12,5	16,1	-	12,2
MILANOW	I	10,6	12,0	-	10,1
KOLSZANKA	I	16,0	16,0	-	16,0
KRANOW	A/I	10,1	13,0	-	10,0
KRANOW	I	9,0	9,0	-	9,0
KRANOW	I	13,5	30,0	-	13,0
KRANOW	I	10,9	18,0	-	11,0
BRADZYN PODLASKI	I	3,6	4,0	-	4,0
KRANOW	I	11,0	15,0	15,0	10,0
KRANOW	I	7,4	25,0	25,0	15,0
KRANOW	I	9,9	10,0	14,0	12,0
KRANOW	I	10,9	10,0	10,0	10,0
KRANOW	I	7,0	7,0	-	7,0
KRANOW	I	18,0	18,0	-	-
KRANOW	I	22,0	22,0	-	22,0
KRANOW	A/I	9,0	9,0	-	9,0
KRANOW	I	7,1	8,0	-	7,0
KRANOW	I	12,0	12,0	-	12,0
KRANOW	I	10,1	12,1	-	13,1
KRANOW	I	4,4	8,0	-	8,0
KRANOW	I	5,0	-	-	5,0

A/ LACZNIE Z DANymi DLA MIASTA

Wszystkie dane w tabeli są uśrednione z danych reprezentacyjnych dla stanowiących 5% ogółu gospodarstw indywidualnych w powiecie. Wyniki w tabeli są dane dla miasta.



TABL. 83 PRODUKCJA WARZYW GRUNTOWYCH<sup>a/</sup>  
GOSPODARSTWA INDYWIDUALNE

MIASTA GMINY	Kapusta			Kalafiorzy			Ogórki		
	pow. uprawy w ha	plony z 1ha w dt	zbiory w dt	pow. uprawy w ha	plony z 1ha w dt	zbiory w dt	pow. uprawy w ha	plony z 1ha w dt	zbiory w dt
WOJEWÓDZTWO	690	215	148400	180	153	27510	709	140	99152
MIASTA									
RAZEM	149	205	30487	31	129	4000	70	141	9840
Biała Podlaska	123	205	25215	15	120	1800	46	142	6532
Międzyrzec Podl.	14	200	2800	10	130	1300	11	140	1540
Radzyń Podl.	12	206	2472	6	150	900	13	136	1768
GMINY									
RAZEM	610	193	117913	169	158	26702	744	140	104160
Biała Podlaska	75	180	13500	6	150	900	40	135	5400
Czemierniki	6	200	1200	2	155	310	6	138	828
Łódź Kłoda	9	210	1890	3	165	495	29	140	4050
Drelów	20	215	4300	14	130	1820	15	136	2040
Hanna	14	218	3052	4	152	608	7	140	980
Huszwów	6	200	1200	2	153	306	3	122	366
Jabłoń	11	195	2145	5	154	770	26	140	3641
Janów Podleski	23	200	4600	3	130	390	21	145	3045
Kąkolwnica	7	230	1610	4	120	480	18	150	2700
Kodeń	16	220	3520	7	150	1050	10	135	1350
Komarówka	26	200	5200	7	140	980	19	145	2755
Konstantynów	6	190	1140	3	170	510	4	140	560
Leśna Podlaska	10	200	2000	2	150	300	6	142	852
Lomazy	25	205	5125	3	180	540	65	141	9165
Łosice <sup>b/</sup>	20	225	4500	4	125	500	10	145	1450
Międzyrzec Podl.	28	195	5460	13	110	1430	18	155	2790
Milanów	10	200	2000	9	120	1080	35	138	4830
Olszanka	8	185	1480	2	130	260	11	140	1540
Parczew <sup>b/</sup>	11	205	2255	4	135	540	48	139	6672
Piszczac	10	215	2150	1	140	140	3	125	375
Platerów	10	220	2200	7	152	1064	8	125	1000
Podędwórze	4	205	820	1	160	160	4	135	540
Radzyń Podl.	12	225	2700	1	170	170	13	155	2015
Rokitno	16	220	3520	3	145	435	18	130	2340
Rososz	10	210	2100	2	135	270	14	145	2030
Sarnaki	14	200	2800	7	155	1085	18	125	2250
Siemien	8	205	1640	2	150	300	6	135	810
Sławatycze	3	210	630	1	180	180	2	125	250
Sosnówka	9	225	2025	6	145	870	9	160	1440
Stara Kornica	18	215	3870	3	160	480	18	130	2340
Terespol <sup>b/</sup>	95	151	14300	15	120	1800	174	142	9798
Tuczna	7	200	1400	1	155	155	16	155	2480
Ulan Majorat	6	210	1260	4	150	600	7	120	840
Wisznice	25	170	4250	5	155	775	20	140	2600
Wohyń	21	182	3816	10	128	1277	16	125	2000
Zalesie	11	205	2255	3	160	480	7	140	980

a/Dane dla województwa są uogólnione z próby reprezentacyjnej i nie stanowią sumy danych miast i gmin. b/Złączenie z danymi dla miasta

TABL.84 PRODUKCJA WARZYW GRUNTOWYCH<sup>a/</sup>  
 GOSPODARSTWA INDYWIDUALNE

MIASTA GMINY	Cebula			Marchew jadalna			Pomidory		
	pow. uprawy w ha	plony z 1 ha w dt	zbiory w dt	pow. uprawy w ha	plony z 1 ha w dt	zbiory w dt	pow. uprawy w ha	plony z 1 ha w dt	zbiory w dt
WOJEWÓDZTWO	291	124	36050	279	195	54396	192	115	22034
MIASTA									
RAZEM	59	118	6970	39	190	7420	38	121	4600
Biała Podlaska	40	120	4800	20	200	4000	28	120	3360
Międzyrzec Podl.	11	110	1210	11	180	1980	6	130	780
Radzyń Podl.	8	120	960	8	180	1440	4	115	460
GMINY									
RAZEM	232	125	40770	298	197	58595	233	114	26565
Biała Podl.	15	106	1590	20	190	3800	20	120	2400
Czemierniki	7	118	826	4	150	600	4	100	400
Dębowa Kłoda	7	130	910	5	200	1000	5	120	600
Drelów	20	166	3319	13	150	1950	6	150	900
Hanna	5	108	540	6	200	1200	3	110	330
Huszcze	4	124	496	4	230	920	4	110	440
Jabłoń	14	108	1512	9	190	1710	7	130	910
Janów Podlaski	8	110	880	8	200	1600	5	80	400
Kąkolewnica	8	138	1104	11	205	2255	12	115	1380
Kodeń	12	125	1500	10	195	1950	6	150	900
Komarówka	19	140	2660	20	190	3800	6	100	600
Konstantynów	3	118	354	3	190	570	3	150	450
Leśna Podlaska	3	118	354	2	185	370	3	115	345
Lomazy	15	142	2130	13	222	2885	13	94	1225
Łosice <sup>b/</sup>	10	130	1300	7	150	1050	6	110	660
Międzyrzec Podl.	17	98	1666	16	130	2080	11	150	1650
Milanów	18	150	1200	16	260	4160	7	80	560
Olszanka	4	100	400	5	230	1150	3	120	360
Parczew <sup>b/</sup>	8	128	1024	11	210	2310	8	110	880
Piszczac	5	100	500	6	190	1140	4	130	520
Platerów	9	123	1107	6	230	1380	4	120	480
Podęwórze	3	110	330	2	185	370	2	150	300
Radzyń Podl.	4	118	472	7	200	1400	6	80	480
Rokitno	7	140	980	7	180	1260	5	110	550
Rossosz	5	148	740	5	190	950	4	110	440
Sarnaki	11	130	1518	8	190	1520	9	120	1080
Siemień	7	108	756	5	200	1000	4	80	320
Sławatycze	2	150	300	2	200	400	1	115	115
Sosnówka	8	140	1120	6	160	960	5	110	550
Stara Kornica	12	123	1476	10	190	1900	10	110	1100
Terespol <sup>b/</sup>	20	166	3319	19	200	3800	15	110	1650
Tuczna	3	138	414	2	190	380	3	115	345
Ulan Majorat	8	108	864	7	230	1610	6	115	695
Wisznice	9	125	1125	7	185	1295	10	110	1100
Wohyń	8	130	1040	7	240	1680	5	150	750
Zalesie	8	118	944	9	210	1890	7	100	700

a/Dane dla województwa są uogólnione z próby reprezentacyjnej i nie stanowią sumy danych miast i gmin. b/Lącznie z danymi dla miasta

TABL. 85 PRODUKCJA WARZYW GRUNTOWYCH<sup>a/</sup>  
GOSPODARSTWA INDYWIDUALNE

MIASTA GMINY	Buraki ćwikłowe			Warzywa pozostałe <sup>b/</sup>		
	pow. uprawy w ha	plony z 1 ha w dt	zbiory w dt	pow. uprawy w ha	plony z 1 ha w dt	zbiory w dt
WOJEWÓDZTWO	190	190	36084	311	105	32598
MIASTA						
RAZEM	27	190	5130	72	102	7330
Biała Podlaska	12	195	2340	30	100	3000
Międzyrzec Podl.	9	190	1710	26	105	2730
Radzyń Podl.	6	180	1080	16	100	1600
GMINY						
RAZEM	222	190	42180	406	106	42860
Biała Podlaska	10	190	1900	45	126	5694
Czemierniki	2	185	370	2	100	200
Dębowa Kłoda	5	160	800	7	120	840
Drelów	8	200	1600	23	150	3450
Hanna	4	185	740	8	120	960
Huszwel	2	210	820	2	110	220
Jabłoń	8	230	1840	19	105	945
Janów Podl.	8	150	1200	9	100	900
Kąkolewnica	10	195	1950	11	105	1155
Kodeń	8	180	1440	3	110	330
Komarówka Podl.	14	160	2240	18	101	1818
Konstantynów	3	200	600	2	100	200
Leśna Podlaska	4	185	740	6	120	720
Łomazy	10	200	2000	23	60	1380
Łosice <sup>c/</sup>	4	195	780	9	90	810
Międzyrzec Podl.	14	220	3080	22	150	3300
Milanów	15	190	2850	17	110	1870
Olszanka	3	200	600	4	120	480
Parczew <sup>c/</sup>	7	185	1295	22	65	1430
Piszczac	3	180	540	7	90	630
Platerów	4	195	780	6	110	660
Pododwórze	2	195	390	1	105	105
Radzyń Podl.	5	185	925	12	110	1320
Rokitno	4	150	600	9	105	945
Rososz	4	230	920	5	90	450
Sarnaki	3	195	585	15	100	1500
Siemień	5	225	1125	8	90	720
Skawatycze	2	210	420	3	115	345
Sosnowka	3	180	540	5	120	600
Stara Kornica	6	200	1200	9	110	990
Terespol <sup>c/</sup>	20	165	3300	32	105	3360
Tuczna	2	170	340	5	110	550
Ulan Majorat	5	180	900	14	107	1498
Wisznice	6	180	1080	18	110	1980
Wohyń	7	190	1330	3	95	285
Zalesie	2	180	360	2	110	220

a/Dane dla województwa są uogólnione z próby reprezentacyjnej i nie stanowią sumy danych miast i gmin. b/Obejmują: pietruszkę, porę, selerę, rzodkiewkę, sałatę, rabarbar, chrzan, szparagi, szczypiorek, koper, groch zielony, fasolę szparagową, brukselkę, paprykę itp. c/Lącznie z danymi dla miasta.



TABL. 86 PRODUKCJA OWOCÓW Z DRZEW  
 GOSPODARSTWA INDYWIDUALNE

MIASTA GMINY	Jabłonie			Grusze			Śliwy		
	drzewa owocują ce w szt	plon z 1 drze wa w kg	zbiory w dt	drzewa owocują ce w szt	plon z 1 drze wa w kg	zbiory w dt	drzewa owocują ce w szt	plon z 1 drzew a w kg	zbiory w dt
WOJEWÓDZTWO	428500	13,7	58690	3780	1,5	56	20338	1,4	294
MIASTA									
RAZEM	30100	14,9	4484	450	1,8	8	2050	1,8	37
Biała Podl.	15400	13,5	2079	390	1,8	7	1900	1,8	34
Międzyrzec Podl.	5200	15,2	790	40	1,5	1	100	1,5	2
Radzyń Podl.	9500	17,0	1615	20	1,3	0	50	1,4	1
GMINY									
RAZEM	398400	13,6	54206	3330	1,4	48	18288	1,4	257
Biała Podlaska	21600	13,5	2916	510	1,5	8	2600	1,7	44
Czemierniki	6600	10,1	667	110	2,0	2	500	0,9	5
Dębowa Kłoda	5300	12,4	657	25	2,0	1	100	1,0	1
Drelów	7200	17,0	1224	50	1,9	1	100	1,0	1
Hanna	4900	13,1	642	110	1,1	1	500	1,1	6
Huszlew	8200	17,5	1435	140	1,3	2	260	1,5	4
Jabłoń	8400	17,1	1436	15	0,6	0	40	1,3	1
Janów Podl.	11700	15,0	1755	171	1,5	3	340	0,7	2
Kąkolewnica	12500	14,2	1775	30	2,0	1	70	1,8	1
Kodeń	4100	10,0	410	105	1,2	1	700	2,1	15
Komarówka	11600	13,3	1543	150	1,2	2	450	0,8	4
Konstantynów	9700	13,1	1271	15	1,9	0	160	0,9	1
Leśna Podlaska	4200	10,1	424	15	2,5	0	220	0,7	2
Łomazy	7100	15,0	1065	220	1,2	3	2100	1,1	23
Łosice <sup>a/</sup>	20400	14,1	2876	20	1,7	0	580	0,7	4
Międzyrzec Podl.	7450	10,2	760	40	1,9	1	80	1,3	1
Milanów	5600	13,5	756	30	1,0	0	140	0,8	1
Olszanka	5200	12,2	634	40	2,0	1	600	1,9	11
Parczew <sup>a/</sup>	4200	16,9	710	25	0,9	0	90	1,3	1
Piszczac	5300	10,0	530	40	1,3	1	620	0,8	1
Platerów	27600	14,3	3947	140	1,7	2	1000	1,8	18
Podędwórze	3950	17,6	695	25	1,6	0	90	2,0	2
Radzyń Podl.	28950	11,5	3329	70	1,0	1	90	0,8	1
Rokitno	3800	17,2	654	15	1,0	0	100	0,9	1
Rossosz	4800	10,1	485	140	1,4	2	1140	2,1	24
Sarnaki	56000	17,4	9726	170	1,5	3	700	0,7	5
Siemień	6800	17,3	1176	20	1,2	0	150	1,5	2
Szawatycze	3300	13,1	432	15	1,0	0	150	1,3	2
Sosnówka	6500	17,3	1125	220	1,8	4	300	2,0	6
Stara Kornica	7300	10,2	745	40	2,1	1	900	2,0	18
Terespol <sup>a/</sup>	11320	12,6	1426	15	1,1	0	180	2,0	4
Tuczna	5400	13,9	751	100	1,2	1	160	0,8	1
Ulan Majorat	6600	10,2	673	50	1,7	1	50	1,5	1
Wisznice	29800	16,0	4768	100	1,0	1	1730	1,0	17
Wohyń	10700	13,1	1402	249	1,3	3	588	1,4	8
Zalesie	14330	14,0	2006	100	1,8	2	710	2,0	14

<sup>a/</sup>Łącznie z danymi dla miasta

TABL. 87 PRODUKCJA OWOCÓW Z DRZEW  
 GOSPODARSTWA INDYWIDUALNE

MIASTA GMINY	Wiśnie			Czereśnie			Pozostałe <sup>a/</sup>		
	drzewa owocują ce w szt	plony z 1 drzew a w kg	zbiory w dt	drzewa owocują ce w szt	plony z 1 drzew a w kg	zbiory w dt	drzewa owocują ce w szt	plony z 1 drzew a w kg	zbiory w dt
WOJEWÓDZTWO	194805	5,0	9791	5372	2,6	141	778	0,9	7
MIASTA									
RAZEM	16600	5,5	912	900	3,3	30	60	0,0	0
Biała Podl.	9700	6,0	582	810	3,5	28	20	0,9	0
Międzyrzec Podl.	3800	5,0	190	45	2,0	1	20	0,5	0
Radzyń Podl.	3100	4,5	140	45	2,0	1	20	1,3	0
GMINY									
RAZEM	178205	5,0	8879	4472	2,5	111	718	1,0	7
Biała Podl.	17000	5,6	952	239	3,6	9	20	0,9	0
Czemierniki	7700	5,6	431	160	3,0	5	10	1,1	0
Dębowa Kłoda	4400	5,6	246	60	3,0	2	25	2,5	1
Drelów	6500	4,4	286	210	1,7	4	15	1,0	0
Hanna	4700	3,1	146	160	2,8	4	15	0,8	0
Huszwel	3300	4,8	158	230	3,6	9	10	1,2	0
Jabłoń	3200	5,5	176	90	3,0	3	30	2,1	1
Janów Podl.	2300	4,0	92	90	2,2	2	20	0,7	0
Kąkolewnica	4700	7,0	329	90	2,8	3	30	1,7	1
Kodeń	3600	6,0	216	100	3,6	4	20	1,8	0
Komarówka	8902	5,2	463	170	1,0	2	15	1,0	0
Konstantynów	14400	4,6	657	80	3,2	3	15	0,8	0
Leśna Podlaska	2400	6,0	144	100	3,0	3	30	2,0	1
Zomazy	3600	4,0	144	110	2,3	3	10	0,6	0
Zosice <sup>b/</sup>	6000	4,0	240	350	1,7	6	35	2,0	1
Międzyrzec Podl.	5200	5,0	260	60	2,2	1	30	1,3	0
Milanów	4500	6,0	270	50	2,2	1	25	0,3	0
Olszanka	3700	4,1	152	100	3,0	3	30	1,0	0
Orzechów <sup>b/</sup>	5100	5,5	281	50	2,4	2	25	2,1	1
Piszczał	3403	4,4	150	90	2,0	2	10	0,7	0
Platerów	4000	4,5	180	100	2,2	2	10	0,7	0
Podewórze	1600	4,0	64	70	3,6	2	17	0,9	0
Radzyń Podl.	8500	5,5	468	90	3,2	3	30	0,3	0
Rokitno	1900	4,9	93	120	1,6	2	20	0,1	0
Rossosz	2100	5,1	107	110	3,0	3	10	0,8	0
Sarnaki	5500	4,8	264	253	1,7	4	10	0,8	0
Siemień	3300	4,6	152	80	3,0	2	20	0,5	0
Sławatycze	3200	4,7	150	70	2,0	1	20	2,0	0
Sosnówka	4500	4,5	203	80	2,2	2	14	0,8	0
Stara Kornica	3600	5,8	209	150	3,2	5	20	0,5	0
Terespól <sup>b/</sup>	3800	4,3	163	110	2,2	2	20	0,5	0
Tuczna	2700	4,1	111	100	3,0	3	20	0,8	0
Ulan Majorat	4300	4,9	211	70	2,0	1	25	1,1	0
Wisznice	3800	5,0	190	160	2,2	4	30	3,0	1
Wołyń	7000	4,4	308	160	2,4	4	22	0,7	0
Zalesie	3800	5,6	213	120	1,6	2	10	0,8	0

a/Obejmują :brzoskwinie ,morele,orzeczy włoskie .b/Łącznie z danymi dla miasta

ADL. 86 PRODUKCJA OWOCÓW JAGODOWYCH  
 GOSPODARSTWA INDYWIDUALNE

MIASTA GMINY	Agrest			Porzeczki kolorowe			Porzeczki czarne		
	krzewy w szt	plony z 1 krzewu w kg	zbiory w dt	krzewy w szt	plony z 1 krzewu w kg	zbiory w dt	krzewy w szt	plony z 1 krzewu w kg	zbiory w dt
WOJEWÓDZTWO	65232	2,1	1370	185682	2,0	3714	982368	1,5	14736
				MIASTA					
RAZEM	10100	2,4	246	25900	2,1	534	66000	1,4	955
Biała Podl.	6600	2,7	177	10200	1,5	153	21000	1,5	315
Międzyrzec Podl.	2000	2,0	40	3200	2,0	64	7000	1,0	70
Radzyń Podl.	15000	1,9	29	12500	2,6	751	38000	1,5	570
				GMINY					
RAZEM	55132	2,0	1124	159782	2,0	3180	916368	1,5	13781
Biała Podl.	2800	2,1	59	7000	2,5	175	10000	1,8	180
Czemierniki	800	2,3	18	5000	2,1	105	8200	1,6	131
Dębowa Kłoda	1200	1,8	22	5000	2,5	125	10000	2,0	200
Drelów	2000	1,6	32	4500	2,5	113	18000	2,1	378
Hanna	1500	3,0	45	3300	2,1	69	4600	1,4	64
Huszców	500	2,2	11	4000	1,5	60	10000	1,2	120
Jabłoń	1500	2,2	33	4000	2,6	104	10000	1,3	1282
Janów Podl.	900	2,5	23	2400	2,2	53	12000	0,9	108
Kąkolewnica	1300	1,7	22	5000	1,9	95	7000	2,0	140
Kodeń	1000	2,5	25	1300	1,3	17	27500	1,7	468
Komarówka	1000	1,7	17	6500	2,1	137	51000	1,6	816
Konstantynów	1000	1,8	18	3200	2,5	80	21500	2,0	430
Leśna Podlaska	1000	2,0	20	4200	2,6	109	14000	1,0	140
Lomazy	950	3,0	29	3900	2,3	90	7000	2,0	140
Łosice <sup>a/</sup>	3000	1,7	51	6700	2,5	168	80000	1,6	1280
Międzyrzec Podl.	3000	1,6	42	9000	2,0	180	11000	1,0	110
Milanów	2400	2,5	60	4000	1,8	7	26000	1,5	390
Olszanka	1000	2,8	28	5200	2,1	109	15000	1,3	195
Parczew <sup>a/</sup>	2000	2,6	52	4500	1,5	68	83000	2,1	1710
Piszczac	2600	3,0	78	4000	1,4	56	27000	1,0	270
Platerów	2500	1,1	28	8700	2,0	174	15000	0,9	135
Podewórze	800	1,9	15	2800	1,9	53	12500	0,9	113
Radzyń Podl.	1600	1,7	27	8000	2,0	160	19000	1,0	190
Rokitno	900	1,2	11	2100	1,5	32	10500	1,1	116
Rososz	670	1,6	11	1900	1,5	29	2700	1,0	27
Sarnaki	1000	1,4	14	3300	1,9	63	36000	2,0	720
Siemień	600	2,3	14	2900	1,9	55	4500	1,0	45
Skawatyczne	800	1,8	14	2300	1,9	44	4000	1,4	56
Sosnówka	1000	1,7	17	4200	1,4	59	5500	0,9	50
Stara Kornica	1600	1,6	26	3000	2,0	60	17500	1,0	175
Terespol <sup>a/</sup>	3000	2,5	75	4782	1,5	72	65000	1,3	845
Tuczna	1500	2,2	11	3400	1,8	61	14000	1,6	224
Ulan Majorat	1900	3,0	57	4100	2,0	82	32000	1,4	448
Wisznice	1900	1,2	23	6400	1,9	122	74000	1,5	1110
Wołyń	2412	2,2	53	7200	2,0	144	41368	1,6	662
Zalesie	1500	1,3	20	2000	2,5	50	20000	1,4	280

TABL. 89

 PRODUKCJA OWOCÓW JAGODOWYCH  
 GOSPODARSTWA INDYWIDUALNE

MIASTA GMINY	Truskawki <sup>a/</sup>			Maliny			Jagodowe pozostałe <sup>b/</sup>		
	pow. w ha	plony z 1 ha w dt	zbiory w dt	pow. w ha	plony z 1 ha w dt	zbiory w dt	krzewy w szt.	plony z 1 krzewu w kg	zbiory w dt
WOJEWÓDZTWO	954	28,5	27190	83	11,2	926	10500	4,1	432
MIASTA									
RAZEM	200	28,3	5660	6	9,2	55	-	-	-
Biała Podl.	111	27,5	3052	1	10,0	10	-	-	-
Międzyrzec Podl.	57	29,2	1664	2	11,5	12	-	-	-
Radzyń Podl.	32	29,5	944	3	11,1	33	-	-	-
GMINY									
RAZEM	1042	28,5	29737	77	11,3	871	10500	4,1	432
Biała Podl.	85	28,4	2414	1	11,8	12	-	-	-
Czemierniki	7	26,0	182	3	10,2	31	-	-	-
Dębowa Kłoda	2	26,0	52	1	8,6	9	-	-	-
Drelów	6	30,0	180	2	13,2	26	-	-	-
Hanna	4	30,5	122	1	18,0	18	-	-	-
Huszwle	66	27,0	1782	1	10,0	10	-	-	-
Jabłoń	5	26,0	130	1	12,0	12	-	-	-
Janów Podl.	48	25,0	1200	1	8,0	8	-	-	-
Kąkolewnica	53	25,0	1325	1	1,0	11	500	4,1	21
Kodeń	6	27,0	162	1	9,3	9	-	-	-
Komarówka	10	29,3	293	11	10,5	116	-	-	-
Konstantynów	74	29,0	2146	1	13,0	13	-	-	-
Leśna Podlaska	7	27,5	193	1	15,0	15	-	-	-
Lomazy	38	27,5	1045	1	14,6	15	-	-	-
Łosice <sup>c/</sup>	50	30,0	1500	3	10,0	30	500	4,5	23
Międzyrzec Podl.	120	28,0	3356	2	15,1	30	-	-	-
Milanów	-	-	-	4	10,2	41	500	3,7	19
Olszanka	23	25,0	700	2	13,2	13	-	-	-
Przew <sup>c/</sup>	18	29,0	522	8	8,0	64	1000	5,1	51
Piszczac	17	30,0	510	1	16,5	17	-	-	-
Platerów	47	32,0	1504	2	13,0	26	500	4,0	20
Pododwórzo	-	-	-	2	11,0	22	-	-	-
Radzyń Podl.	48	27,5	1320	7	12,9	90	500	4,2	21
Rokitno	83	29,5	2449	1	7,1	7	-	-	-
Rososz	7	29,0	203	1	9,2	9	-	-	-
Sarnaki	33	30,0	990	1	14,3	14	1000	3,1	31
Siemień	11	31,0	341	2	16,2	32	-	-	-
Sławatycze	3	31,0	93	1	18,0	18	-	-	-
Sosnówka	5	27,0	135	1	10,2	10	-	-	-
Stara Kornica	24	27,0	648	1	8,3	8	-	-	-
Terespol <sup>c/</sup>	10	30,0	300	1	17,2	17	1000	6,2	62
Tuczna	5	26,4	132	1	18,0	18	-	-	-
Ulan Majorat	36	32,0	1152	3	13,1	39	-	-	-
Wisznice	8	32,5	260	1	9,9	10	2000	5,1	102
Wohyń	60	25,0	1500	4	10,6	42	2000	3,1	62
Zalesie	28	32,0	896	1	8,6	9	1000	2,0	20

a/Dane dla województwa są uogólnione z próby reprezentatywnej i nie stanowią sumy danych miast i gmin. b/Obejmują: aronię, borówkę wysoką, malinę. c/Łącznie z danymi dla miasta.

