

**KARTA EWIDENCYJNA
CMENTARZA, MIEJSCA PAMIĘCI NARODOWEJ**

Starostwo Powiatowe
w Białej Podlaskiej

.....**21**.....
Nr ewidencyjny

<p>1. Miejscowość / gmina powiat, ew. parafia / położenie obiektu <i>Husinka Gm. Biała Podlaska</i></p>	<p>2. Rodzaj obiektu, tablica, obelisk, pomnik, kościół, park, las, cmentarz, obóz, itp./ <i>Cmentarz wojenny z 1920 r. Pomnik w postaci krzyża z napisem.</i></p>	<p>3. Treść napisu / tablicy, cokołu itp./ <i>Cmentarz wojenny z 1920 r. Nieczynny. Założony w 1920 r. dla żołnierzy polskich. Na planie prostokąta ogrodzony drewnianymi sztachetami. Po środku symboliczny nagrobek z krzyżem, na którym znajduje się napis: NIEZNANY ŻOŁNIERZ/ ARMII POLSKIEJ/ 1920. Cmentarz o nieznaney liczbie pochowanych żołnierzy.</i></p>	<p>4. Data powstania obiektu: autor, fundator <i>1920 r.</i></p>
<p>6. Stan obiektu /uszkodzenia, remonty, wandalizm, kradzieże, inne/ <i>.Zdewastowane ogrodzenie.</i></p>	<p>7. Rodzaj materiału /wymiary obiektu/ <i>Zdewastowany płot drewniany. Wewnątrz mogiła określona podmurówką z dwoma krzyżami /betonowym i metalowym/. Powierzchnia około 6 m².</i></p>		<p>5. Patronat /społeczny, administracyjny/. <i>UG. W Białej Podlaskiej</i></p> <p>8. Literatura /czy obiekt jest ujęty w przewodnikach, inne opisy, broszury, opracowania, książki, artykuły prasowe/ <i>- E. Kopath - Pawłowski., H. Mierzwiński. Groby wojenne na Podlasiu. Siedleckie Towarzystwo Naukowe. Instytut Historii WSRP. Siedlce 1997. - J. Maraskiewicz .Zabytkowe cmentarze i mogiły w Polsce. Województwo Białkopodlaskie. Ośrodek Ochrony Zabytkowego Krajobrazu. Narodowa instytucja Kultury. Warszawa 1995 r.</i></p>

9. Miejsce na fotografię
Zdjęcie II-11

10. Dane historyczne dot. obiektu
cmentarz wojenny założony w 1920 r dla żołnierzy polskich, poległych w wojnie polsko - bolszewickiej w latach 1918-1920..

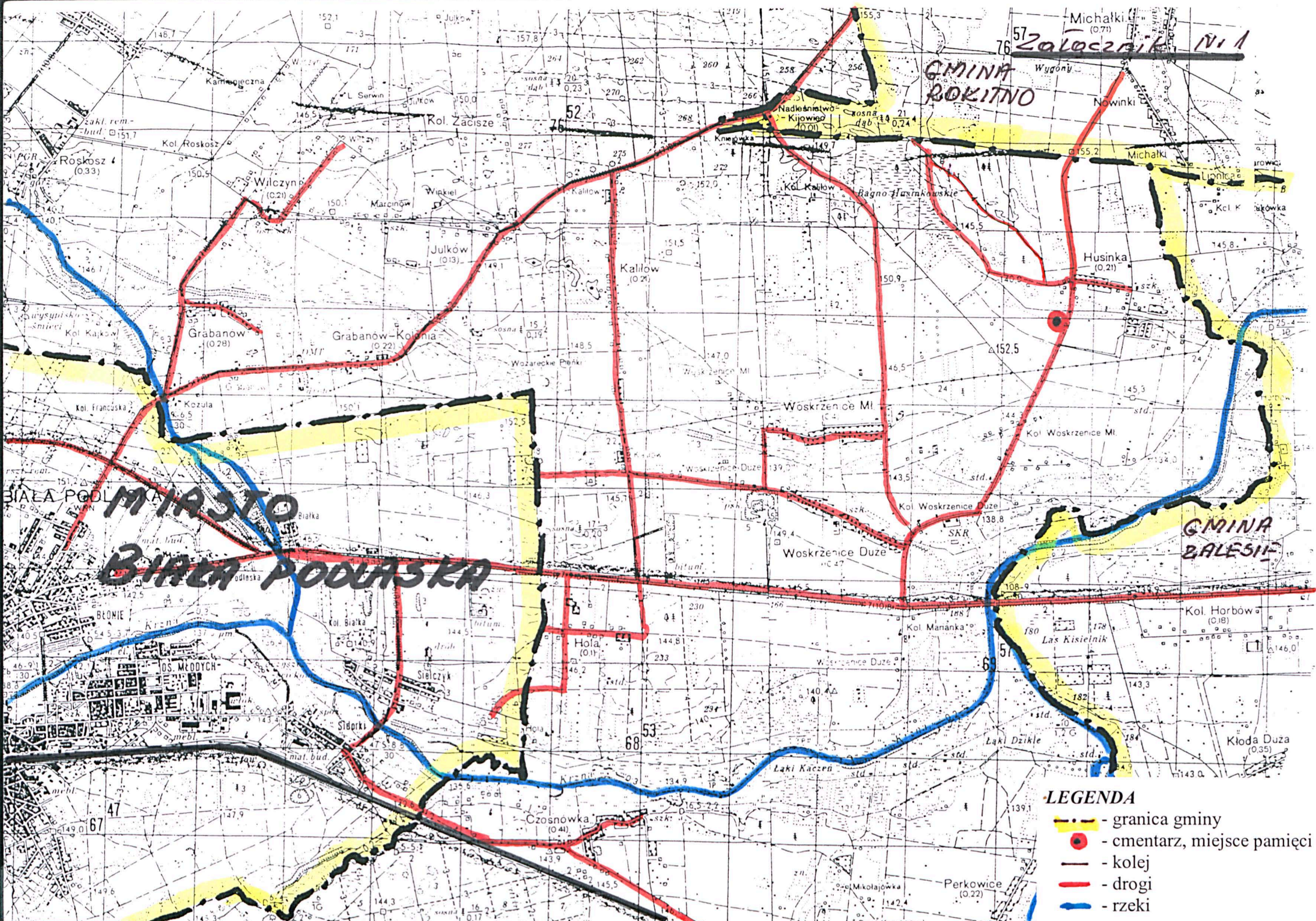
11. Data założenia karty
2002.12.01

12. Prowadzący kartę






OPŁOWNY SPECJALISTA
d/s Obywatelskich
Bazyli Kubel

13. Lokalizacja obiektu /opis lub szkic planu , położenia obiektu /.
*Wieś Husinka. Około 300 m od wsi Husinka po stronie północnej, przy drodze Woskrzenice Duże - Husinka.
Załącznik Nr 1- mapa sytuacyjna*

14. Dodatkowe uwagi,
uzupełnienia



LEGENDA

-  - granica gminy
-  - cmentarz, miejsce pamięci
-  - kolej
-  - drogi
-  - rzeki