

**KARTA EWIDENCYJNA  
CMENTARZA, MIEJSCA PAMIĘCI NARODOWEJ**

**Starostwo Powiatowe  
w Białej Podlaskiej**

.....**2**.....  
Nr ewidencyjny

<p>1. Miejscowość / gmina powiat, ew. parafia / położenie obiektu <i>Janów Podlaski Gm. Janów Podl.</i></p>	<p>2. Rodzaj obiektu, tablica, obelisk, pomnik, kościół, park, las, cmentarz, obóz, itp./ <i>Grota Naruszewicza.</i></p>	<p>3. Treść napisu /tablicy, cokołu itp./ <i>Wokół futryny drzwi wejściowych na tynku napis: 1796 – rysunki pastorałów biskupich – 1926 / A/N 1982/.</i></p>	<p>4. Data powstania obiektu: autor, fundator <i>Koniec XIX w.</i></p>
<p>6. Stan obiektu /uszkodzenia, remonty, wandalizm, kradzieże, inne/ <i>Utrzymany porządek.</i></p>	<p>7. Rodzaj materiału /wymiary obiektu/ <i>Grota z kamienia w kształcie rotundy, zwieńczona żelaznym krzyżem. Grota ogrodzona parkanem z przęsł metalowych. Rosną pojedyncze drzewa.</i></p>		<p>5. Patronat /społeczny, administracyjny/. <i>Parafia pw. Trójcy Św. od 1428 r. w Janowie Podlaskim.</i></p> <p>8. Literatura /czy obiekt jest ujęty w przewodnikach, inne opisy, broszury, opracowania, książki, artykuły prasowe/ <i>- Słowo Podlasia 13/2002 - B. Górny. Monografia powiatu bialskiego; Województwa lubelskiego. Biała Podlaska 1939 r.</i></p>

9. Miejsce na fotografię  
Zdjęcie 20

10. Dane historyczne dot. obiektu

*Biskup Adam Naruszewicz osiadł w 1788 roku na stałe w Janowie. Ulubionym miejscem dumań biskupa była wybudowana przez niego w parku biskupim grota, istniejąca do dnia dzisiejszego, p.n. Grota Naruszewicza. Grota Naruszewicza w/g sztychu z połowy XIX w.*

11. Data założenia karty  
2002.12.01

12. Prowadzący kartę

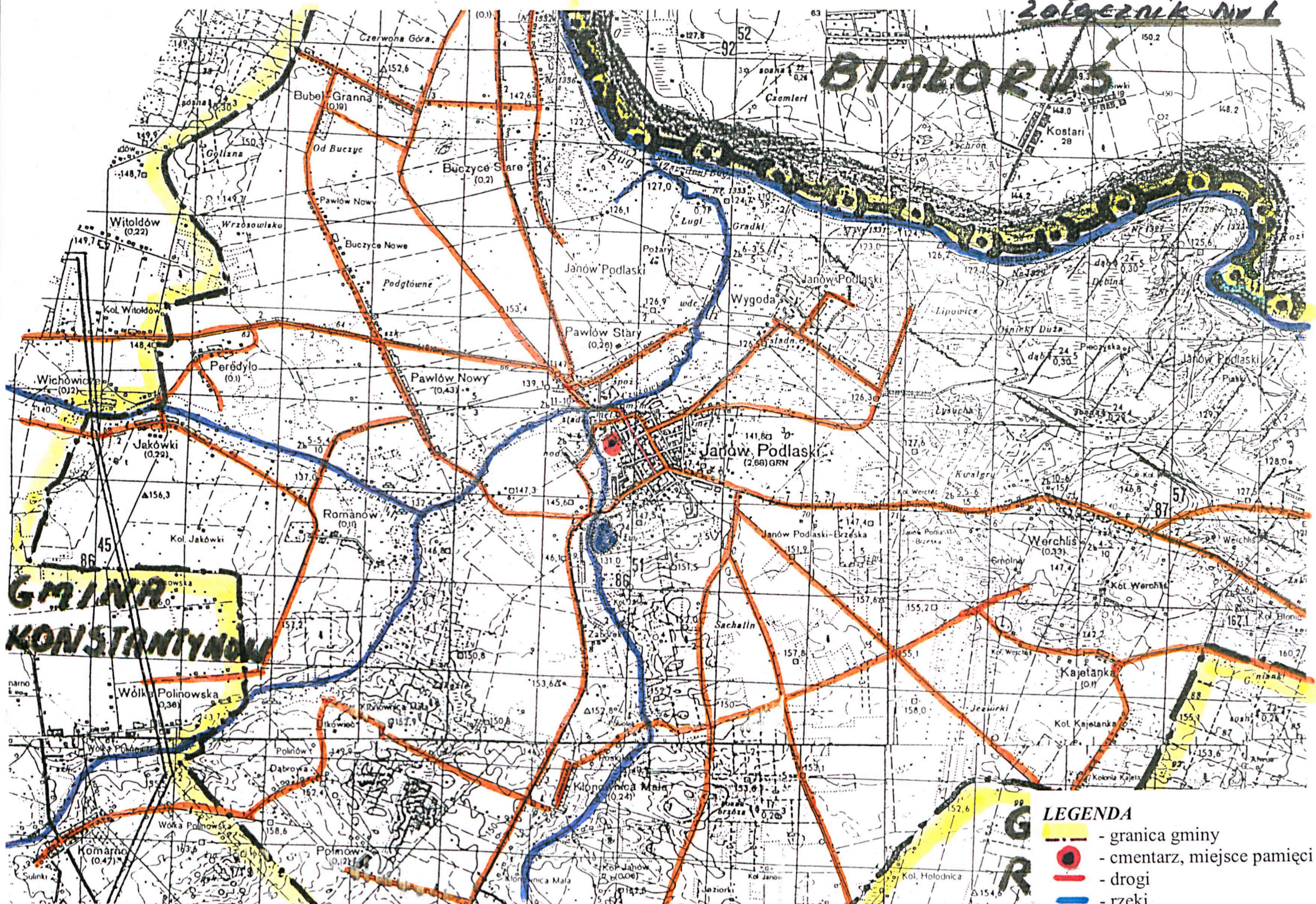
ŁÓWNY SPECJALISTA  
d/s Obywatelskich  
Bazyli Kubel

13. Lokalizacja obiektu /opis lub szkic planu , położenia obiektu /.

*Janów Podlaski. Grota znajduje się w parku, w kierunku zachodnim od kościoła przy ul. Partyzantów.  
Załącznik Nr 1 – mapa sytuacyjna.*





14. Dodatkowe uwagi,  
uzupełnienia

# BIALORUS



## GMINA KONSTANTYNÓW

### LEGENDA

-  - granica gminy
-  - cmentarz, miejsce pamięci
-  - drogi
-  - rzeki