

**KARTA EWIDENCYJNA
CMENTARZA, MIEJSCA PAMIĘCI NARODOWEJ**

**Starostwo Powiatowe
w Białej Podlaskiej**

.....**17**.....
Nr ewidencyjny

<p>1. Miejscowość / gmina powiat, ew. parafia / położenie obiektu <i>Stary Pawłów Gm. Janów Podl.</i></p>	<p>2. Rodzaj obiektu, tablica, obelisk, pomnik, kościół, park, las, cmentarz, obóz, itp./ <i>Cmentarz katolicki – dawniej prawosławny – czynny.</i></p>	<p>3. Treść napisu /tablicy, cokołu itp./ <i>Rozplanowanie cmentarza nieregularne, nieczytelny podział na kwatery. Znajdują się groby z pierwszej połowy XIX wieku pisane w języku rosyjskim.</i></p>	<p>4. Data powstania obiektu: autor, fundator <i>W końcu XIX wieku.</i></p>
<p>6. Stan obiektu /uszkodzenia, remonty, wandalizm, kradzieże, inne/ <i>Teren zaniedbany.</i></p>	<p>7. Rodzaj materiału /wymiary obiektu/ <i>Teren wyznacza usypany wał ziemny. Rosną drzewa, krzaki (chaszczce). Cmentarz o pow. 0,50 ha.</i></p>		<p>5. Patronat /społeczny, administracyjny/. <i>Parafia p.w. Trójcy Św. od 1428 roku w Janowie Podlaskim.</i></p> <p>8. Literatura /czy obiekt jest ujęty w przewodnikach, inne opisy, broszury, opracowania, książki, artykuły prasowe/ - <i>Rocznik Międzyrzecki. Tom XVIII.</i> - <i>A. Sołdiak. Pamiątki i zabytki kultury ukraińskiej w Polsce. Polska Południowo-Wschodnia. Warszawa 1993 r.</i></p>

9. Miejsce na fotografię
Zdjęcie 14

10. Dane historyczne dot. obiektu
Cmentarz założony w końcu XIX wieku jako prawosławny.

11. Data założenia karty
2002.12.01

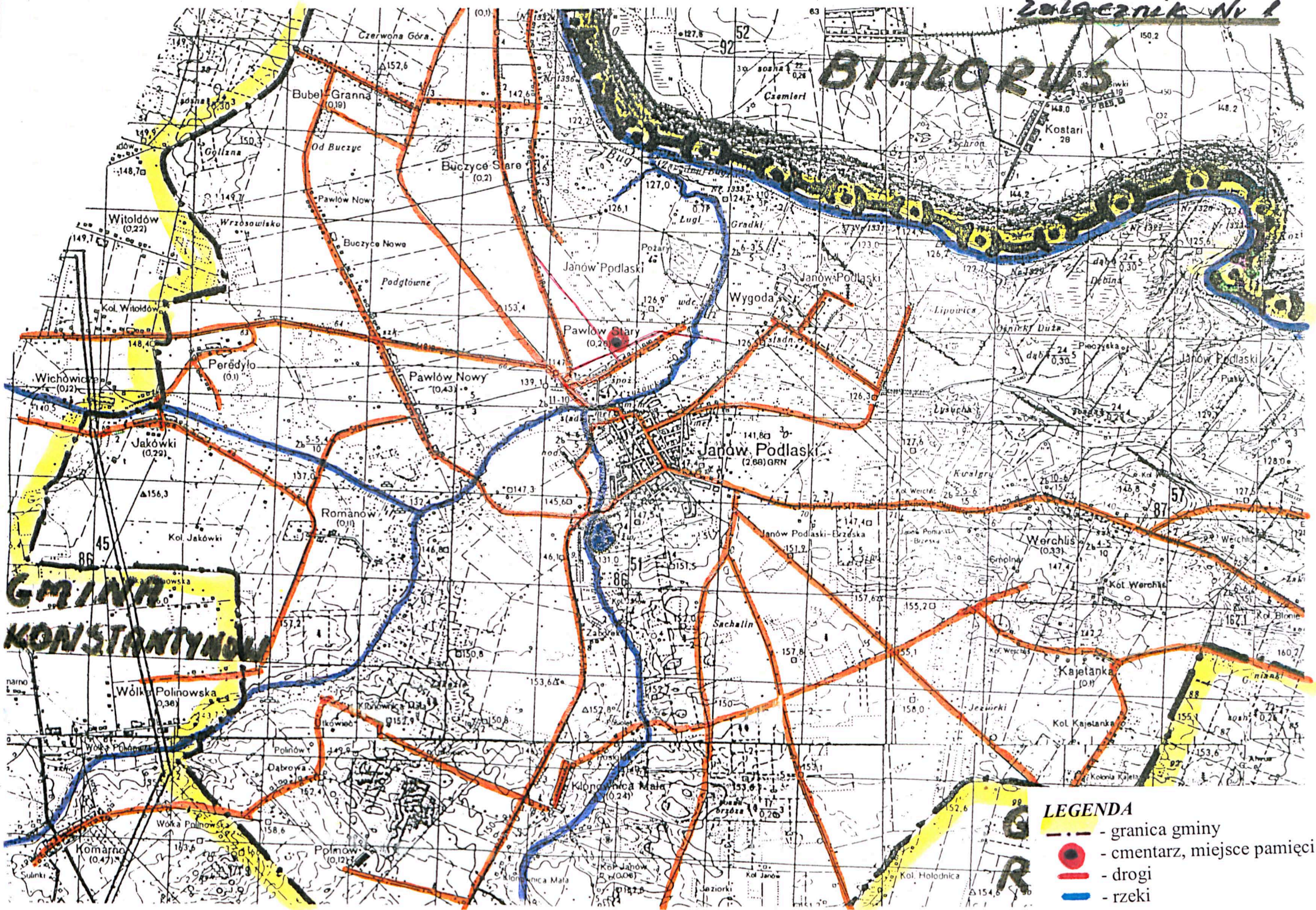
12. Prowadzący kartę

OWNY SPECJALISTA
d/s Obywatelskich
Bazyli Kubel

13. Lokalizacja obiektu /opis lub szkic planu , położenia obiektu /
Wieś Stary Pawłów. Cmentarz położony około 100 m w kierunku północnym od drogi wiejskiej, przy drodze polnej ze Starego Pawłowa do Starych Buczyc na wschodnim skraju wsi.
Załącznik Nr 1 – mapa sytuacyjna.





14. Dodatkowe uwagi,
uzupełnienia

BIALGORUŚ



GMINA KONSTANTYNÓW

LEGENDA

-  - granica gminy
-  - cmentarz, miejsce pamięci
-  - drogi
-  - rzeki