

**KARTA EWIDENCYJNA
CMENTARZA, MIEJSCA PAMIĘCI NARODOWEJ**

**Starostwo Powiatowe
w Białej Podlaskiej**

.....**4**.....
Nr ewidencyjny

<p>1. Miejscowość / gmina powiat, ew. parafia / położenie obiektu <i>Konstantynów Gm. Konstantynów.</i></p>	<p>2. Rodzaj obiektu, tablica, obelisk, pomnik, kościół, park, las, cmentarz, obóz, itp./ <i>Cmentarz przykościelny z pomnikiem legionistom – nieczynny.</i></p>	<p>3. Treść napisu /tablicy, cokołu itp./ <i>Na placu przykościelnym pomnik. Na płycie - postumencie mniejsza płyta z kamienia, a na niej: od lewej słupek z marmuru z godłem, za nim krzyż z marmuru po środku płyta z marmuru z napisem: ŻOŁNIERZOM / LEGIONÓW POLSKICH / P.O.W. / POLEGŁYM ZA OJCZYZNĘ / W LATACH 1914-1921 / SPOŁECZEŃSTWO KONSTANTYNOWA /; po stronie prawej słupek marmurowy z napisem w kole: I J P Br. Innych śladów cmentarza nie odnaleziono. Na cmentarzu kościół parafialny.</i></p>	<p>4. Data powstania obiektu: autor, fundator <i>XVII wiek</i></p>
<p>6. Stan obiektu /uszkodzenia, remonty, wandalizm, kradzieże, inne/ <i>Utrzymany porządek.</i></p>	<p>7. Rodzaj materiału /wymiary obiektu/ <i>Pomnik wykonany z marmuru. Cmentarz o pow. 0,55 ha.</i></p>		<p>5. Patronat /społeczny, administracyjny/. <i>Parafia p.w. św. Elżbiety od 1909 roku w Konstantynowie.</i></p> <p>8. Literatura /czy obiekt jest ujęty w przewodnikach, inne opisy, broszury, opracowania, książki, artykuły prasowe/ <i>- J. Maraśkiewicz. Zabytkowe cmentarze i mogiły w Polsce. Województwo Białkopodlaskie. Ośrodek Ochrony Zabytkowego Krajobrazu. Narodowa Instytucja Kultury. Warszawa 1995.</i></p>

9. Miejsce na fotografię
Zdjęcie 6

10. Dane historyczne dot. obiektu

Cmentarz założony w XVII wieku. Ogradzony murem z 1908 roku. Pomnik na mogile gdzie pochowano trzech młodych legionistów zastrzelonych przy kościele w Gnojnie i przywiezionych do Konstantynowa.

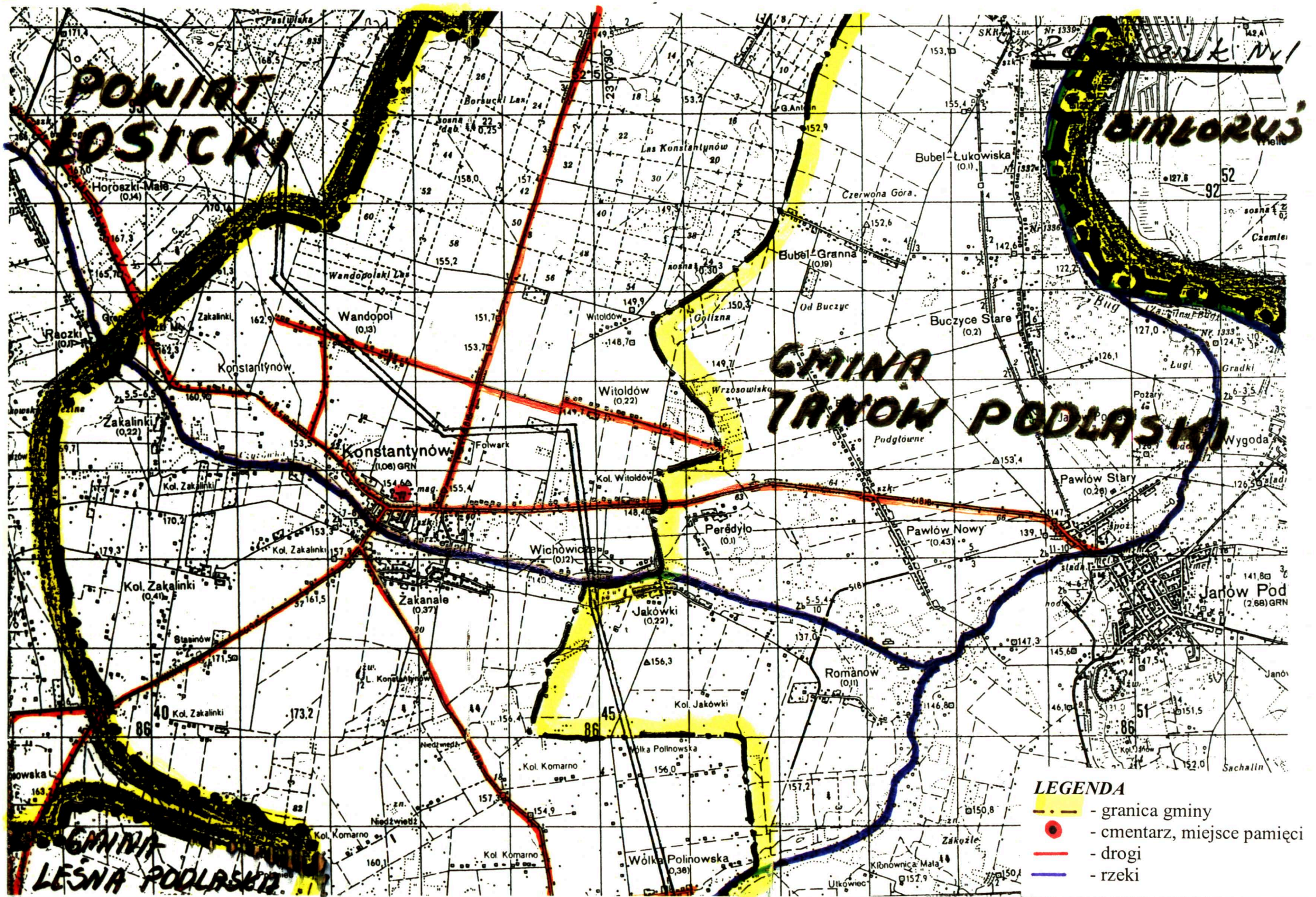
11. Data założenia karty
2002.12.01

12. Prowadzący kartę

13. Lokalizacja obiektu /opis lub szkic planu , położenia obiektu /.

*Wieś Konstantynów. Cmentarz położony jest po stronie północnej ul. Janowskiej w centrum osady.
Załącznik Nr 1 – mapa sytuacyjna.*

14. Dodatkowe uwagi,
uzupełnienia







**POWIAT
ŁOSICKI**

BIALGORÓD

**GMINA
TANÓW
PODLASKI**

**GMINA
LESNA
PODLASKA**

- LEGENDA**
-  - granica gminy
 -  - cmentarz, miejsce pamięci
 -  - drogi
 -  - rzeki