

**KARTA EWIDENCYJNA  
CMENTARZA, MIEJSCA PAMIĘCI NARODOWEJ**

**Starostwo Powiatowe  
w Białej Podlaskiej**

.....**6**.....  
Nr ewidencyjny

<p>1. Miejscowość / gmina powiat, ew. parafia / położenie obiektu <i>Konstantynów Gm. Konstantynów.</i></p>	<p>2. Rodzaj obiektu, tablica, obelisk, pomnik, kościół, park, las, cmentarz, obóz, itp./ <i>Pomnik – obelisk..</i></p>	<p>3. Treść napisu /tablicy, cokołu itp./ <i>Pomnik usytuowany na planie Krzyża Grunwaldu wyłożonego z cegły kamionkowej. Na trzecim górnym elemencie płyta marmurowa z godłem państwowym; na niższym elemencie wryty portret Marszałka Piłsudskiego na dolnym elemencie płyta marmurowa z napisem: MARSZAŁKOWI / JÓZEFOWI PIŁSUDSKIEMU / 1867-1935 / SPOŁECZEŃSTWO KONSTANTYNOWA I OKOLIC /.</i></p>	<p>4. Data powstania obiektu: autor, fundator <i>10.11.1994v</i></p>
<p>6. Stan obiektu /uszkodzenia, remonty, wandalizm, kradzieże, inne/ <i>Utrzymany porządek..</i></p>	<p>7. Rodzaj materiału /wymiary obiektu/ <i>Pomnik usypany z ziemi, zabezpieczony murem z kamienia i płytami z lastryka, na nich pomnik z trzech elementów marmurowych.</i></p>		<p>5. Patronat /społeczny, administracyjny/. <i>UG w Konstantynowie.</i></p>
			<p>8. Literatura /czy obiekt jest ujęty w przewodnikach, inne opisy, broszury, opracowania, książki, artykuły prasowe/</p>

9. Miejsce na fotografię  
*Zdjęcie 8*

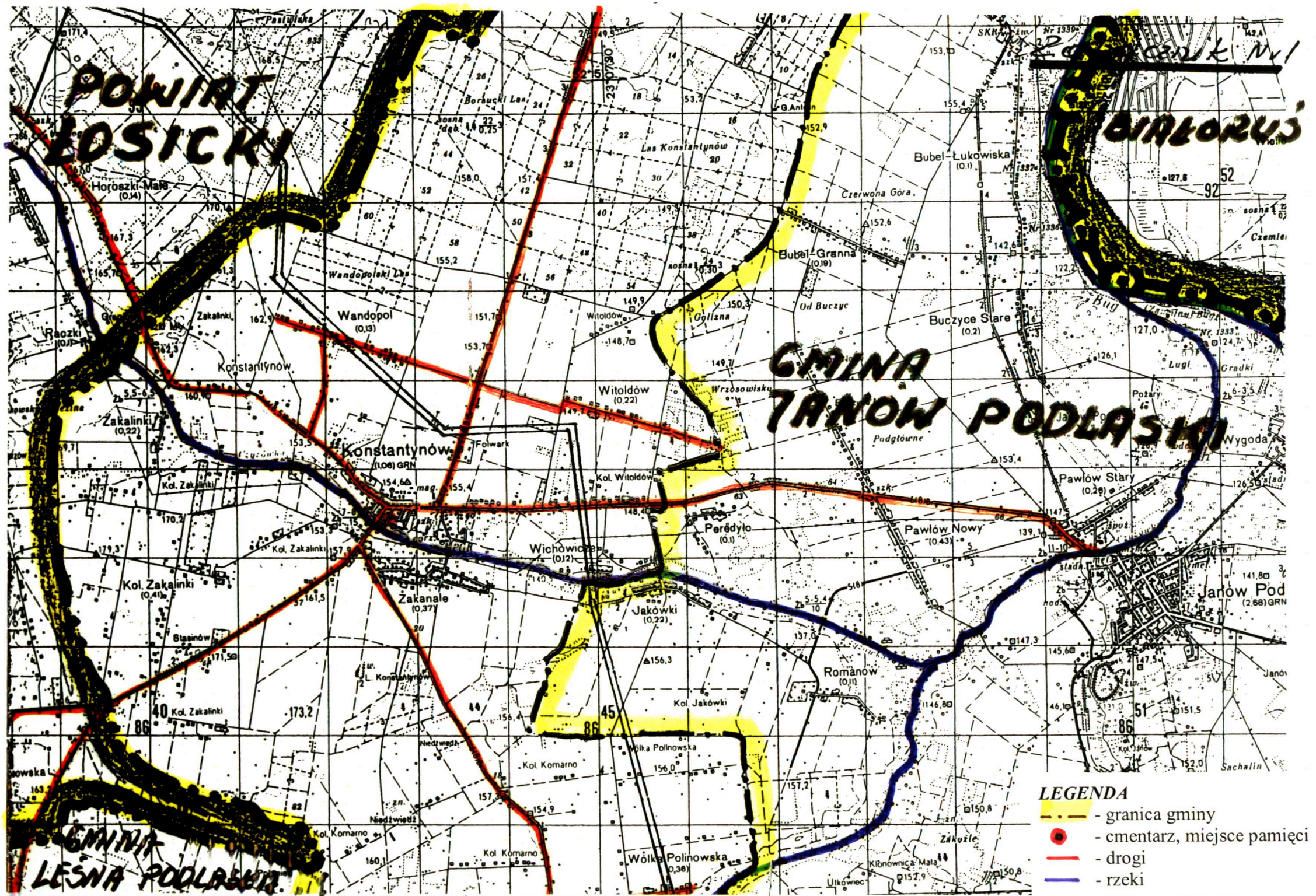
10. Dane historyczne dot. obiektu

11. Data założenia karty  
*2002.12.01*

12. Prowadzący kartę

13. Lokalizacja obiektu /opis lub szkic planu , położenia obiektu /.  
*Wieś Konstantynów. Pomnik usytuowany w parku u zbiegu ulic: Plac Wolności –  
Marszałka Piłsudskiego – 3 Maja.  
Załącznik Nr 1 – mapa sytuacyjna.*





14. Dodatkowe uwagi,  
uzupełnienia



**POWIAT  
ŁOSICKI**

**GMINA  
TANÓW  
PODLASKI**

**GMINA  
LESNA  
PODLASKA**

- LEGENDA**
-  - granica gminy
  -  - cmentarz, miejsce pamięci
  -  - drogi
  -  - rzeki