

**KARTA EWIDENCYJNA
CMENTARZA, MIEJSCA PAMIĘCI NARODOWEJ**

**Starostwo Powiatowe
w Białej Podlaskiej**

.....**16**.....
Nr ewidencyjny

<p>1. Miejscowość / gmina powiat, ew. parafia / położenie obiektu <i>Łomazy Gm. Łomazy.</i></p>	<p>2. Rodzaj obiektu, tablica, obelisk, pomnik, kościół, park, las, cmentarz, obóz, itp./ <i>Cmentarz żydowski – nieczynny.</i></p>	<p>3. Treść napisu /tablicy, cokołu itp./ <i>Cmentarz na planie prostokąta. Bez wewnętrznych podziałów. Wewnątrz na podeście z betonu ustawiony głaz z widocznymi śladami po tablicy (zapewne upamiętniający zbiorową mogiłę Żydów zamordowanych przez hitlerowców w dniach 18-20 sierpnia 1942 r). Za pomnikiem dwie wyznaczone kwatery, ogrodzone osobno drutem kolczastym, w których znajduje się po jednym kamieniu. Obok bramki wejściowej tablica z napisem: CMENTARZ ŻYDOWSKI / W ŁOMAZACH / ZAŁOŻONY W II POŁ. XIX W. / ZAMKNIĘTY DLA CELÓW GRZEBALNYCH / TEREN PRAWNIE CHRONIONY /.</i></p>	<p>4. Data powstania obiektu: autor, fundator <i>W XVII wieku.</i></p> <p>5. Patronat /społeczny, administracyjny/. <i>UG w Łomazach.</i></p>
<p>6. Stan obiektu /uszkodzenia, remonty, wandalizm, kradzieże, inne/ <i>Teren zaniedbany.</i></p>	<p>7. Rodzaj materiału /wymiary obiektu/ <i>Cmentarz ogrodzony przęsłami metalowymi na słupach betonowych. Rosną pojedyncze drzewa liściaste, miejscami krzaki. Cmentarz o pow. 1,31 ha.</i></p>		<p>8. Literatura /czy obiekt jest ujęty w przewodnikach, inne opisy, broszury, opracowania, książki, artykuły prasowe/ - <i>J. Maraśkiewicz. Zabytkowe cmentarze i mogiły w Polsce. Województwo Białkopodlaskie. Ośrodek Ochrony Zabytkowego Krajobrazu. Narodowa Instytucja Kultury. Warszawa 1995.</i> - <i>Słowo Podlasia Nr 9/2002.</i></p>

9. Miejsce na fotografię.
Zdjęcie 15,16

10. Dane historyczne dot. obiektu

*Na cmentarzu znajdują się ciała pomordowanych Żydów w lesie „CHAŁY”,
ekshumowanych w 1949 roku.*

11. Data założenia karty
2002.12.01

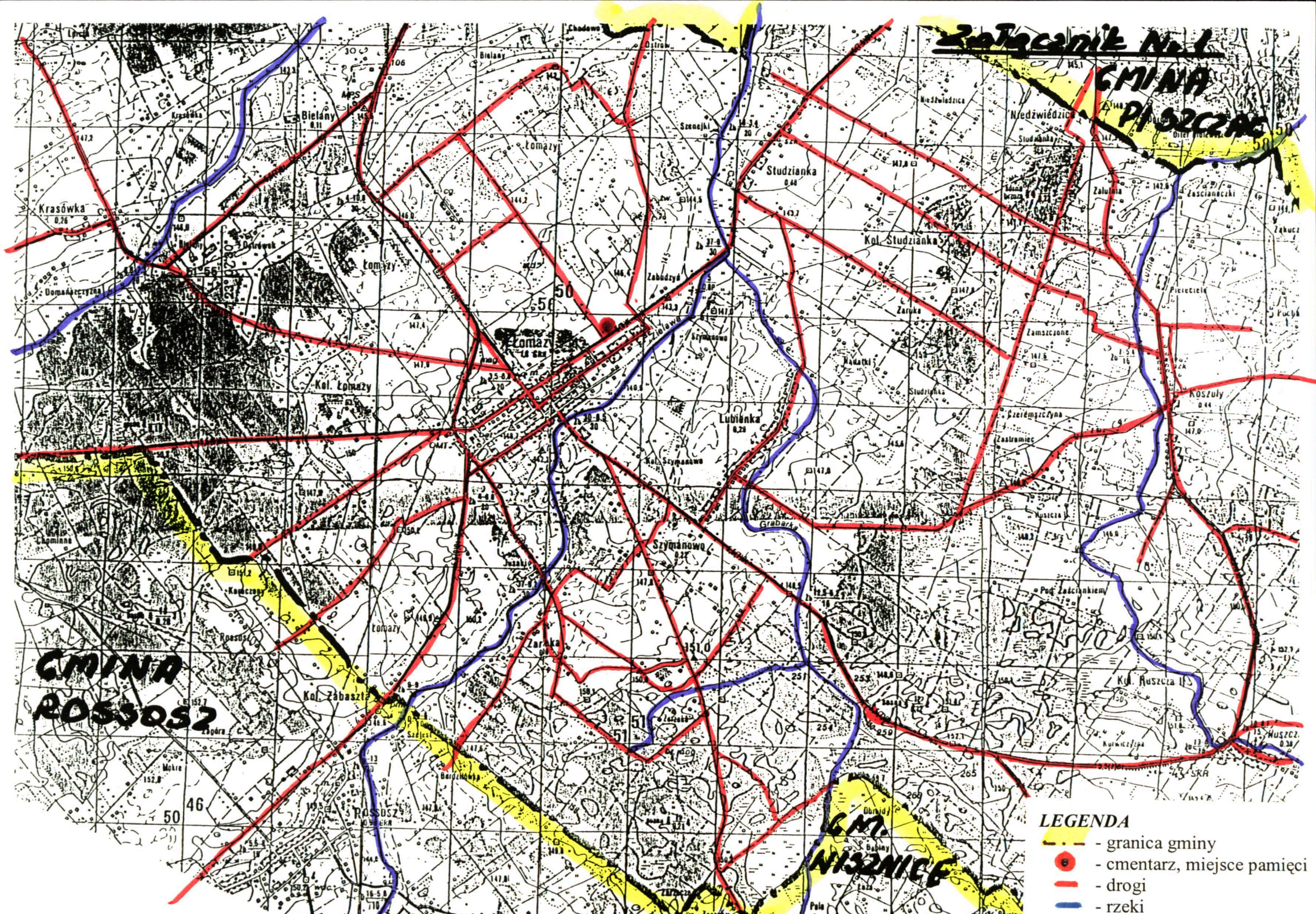
12. Prowadzący kartę

OWNY SPECJALISTA
d/s Obywatelskich
Bazyli Kubel

13. Lokalizacja obiektu /opis lub szkic planu , położenia obiektu /.

*Wieś Łomazy. Cmentarz znajduje się przy ul. Brzeskiej, na końcu wsi od Studzianki.
Załącznik Nr 1 – mapa sytuacyjna.*





14. Dodatkowe uwagi,
uzupełnienia



Zajezdnia N.1
GMINA
PIOSZCZAC

GMINA
ROSSOSZ

G.M.
WISZNICE

- LEGENDA**
-  - granica gminy
 -  - cmentarz, miejsce pamięci
 -  - drogi
 -  - rzeki