

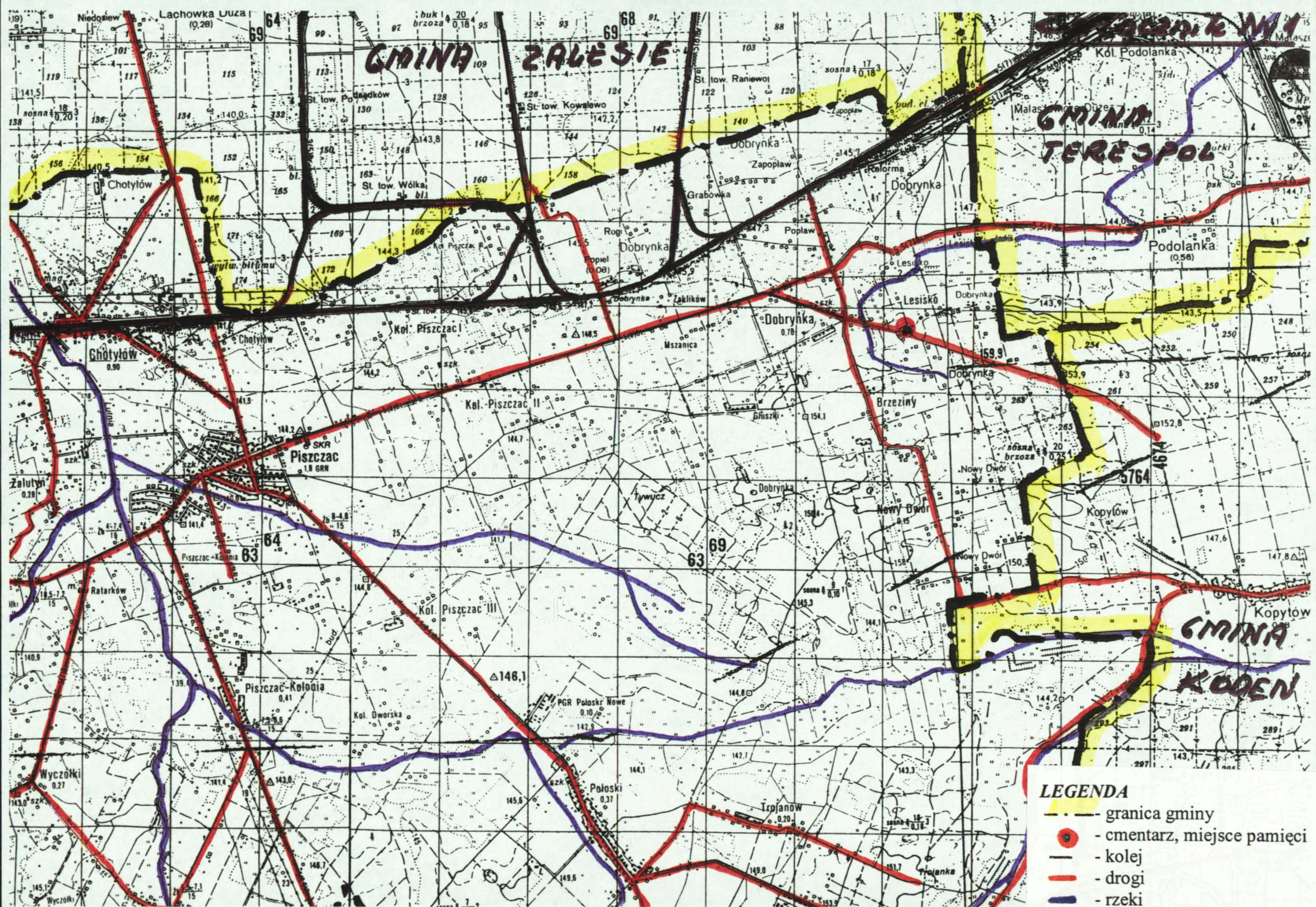
**KARTA EWIDENCYJNA
CMENTARZA, MIEJSCA PAMIĘCI NARODOWEJ**

**Starostwo Powiatowe
w Białej Podlaskiej**

.....**3**.....
Nr ewidencyjny

<p>1. Miejscowość / gmina powiat, ew. parafia / położenie obiektu <i>Dobrynka Gmina Piszczac</i></p>	<p>2. Rodzaj obiektu, tablica, obelisk, pomnik, kościół, park, las, cmentarz, obóz, itp./ <i>Cmentarz wojenny niemiecko – austriacki z I wojny światowej - nieczynny</i></p>	<p>3. Treść napisu / tablicy, cokołu itp./ <i>Cmentarz na planie wieloboku. Widoczne ślady mogił. Wewnątrz znajduje się kamienny obelisk zwieńczony metalowym krzyżem.</i></p>	<p>4. Data powstania obiektu: autor, fundator <i>Wrzesień 1915 rok.</i></p>
<p>6. Stan obiektu /uszkodzenia, remonty, wandalizm, kradzieże, inne/ <i>Teren zaniedbany.</i></p>	<p>7. Rodzaj materiału /wymiary obiektu/ <i>Cmentarz wyznacza wał ziemny, na którym znajduje się ogrodzenie z żerdzi na drewnianych słupach. Rosną pojedyncze drzewa liściaste. Cmentarz o pow. 0,3 ha Dojście na cmentarz od drogi schodami z płyt betonowych.</i></p>		<p>5. Patronat /społeczny, administracyjny/. <i>Urząd gminy w Piszczacu.</i></p> <p>8. Literatura /czy obiekt jest ujęty w przewodnikach, inne opisy, broszury, opracowania, książki, artykuły prasowe/ - <i>Rocznik Międzyrzecki. Tom XVIII.</i> - <i>J. Maraškiewicz. Zabytkowe cmentarze i mogiły w Polsce. Województwo Białkopodlaskie. Ośrodek Ochrony Zabytkowego Krajobrazu. Narodowa Instytucja Kultury. Warszawa 1995 r.</i> - <i>E. Kospath – Pawłowski, H. Mierzwiński. Groby wojenne na Podlasiu. Siedleckie Towarzystwo Naukowe. Instytut Historii Wyższej Szkoły Rolniczo – Pedagogicznej w Siedlcach. Siedlce 1997 r.</i></p>

<p>9. Miejsce na fotografię Zdjęcia nr 5,6.</p>	<p>10. Dane historyczne dot. obiektu <i>Założony we wrześniu 1915 roku w czasie I wojny światowej dla żołnierzy austriackich i niemieckich. Budowa drogi mogła naruszyć teren cmentarza</i></p>	<p>11. Data założenia karty 2003.11.30.</p>
	<p>13. Lokalizacja obiektu /opis lub szkic planu , położenia obiektu /. <i>Wieś Dobrynka. Cmentarz znajduje się na wzniesieniu po stronie północnej drogi relacji Dobrynka – Kopytów, na końcu wsi od strony wschodniej na wprost zabudowań.</i></p>	<p>12. Prowadzący kartę <i>GOŹDNY SPECJALISTA d/s Obywatelskich Bazyli Kubel</i></p> <p>14. Dodatkowe uwagi, uzupełnienia</p>








GMINA ZALESIE

GMINA TERESPOL

GMINA KODEN

LEGENDA

-  - granica gminy
-  - cmentarz, miejsce pamięci
-  - kolej
-  - drogi
-  - rzeki