

**KARTA EWIDENCYJNA
CMENTARZA, MIEJSCA PAMIĘCI NARODOWEJ**

**Starostwo Powiatowe
w Białej Podlaskiej**

.....**13**.....
Nr ewidencyjny

<p>1. Miejscowość / gmina powiat, ew. parafia / położenie obiektu <i>Lebiedziew Gmina Terespol</i></p>	<p>2. Rodzaj obiektu, tablica, obelisk, pomnik, kościół, park, las, cmentarz, obóz, itp./ <i>Cmentarz prawosławny – czynny.</i></p>	<p>3. Treść napisu / tablicy, cokołu itp./ <i>Cmentarz na planie prostokąta. Nieregularny układ mogił. Znajdują się mogiły żołnierzy WP z 1939 roku.</i></p>	<p>4. Data powstania obiektu: autor, fundator <i>II połowa XIX wieku. (około 1870 roku).</i></p>
<p>6. Stan obiektu /uszkodzenia, remonty, wandalizm, kradzieże, inne/ <i>Utrzymany porządek.</i></p>	<p>7. Rodzaj materiału /wymiary obiektu/ <i>Cmentarz ogrodzony siatką metalową na słupkach metalowych i podmurówce. Rośną pojedyncze drzewa mieszane i ozdobne. Cmentarz o pow. 0,25 ha.</i></p>		<p>5. Patronat /społeczny, administracyjny/ <i>Parafia p.w. podwyższenia Krzyża Św. od 1994 roku w Dobratyczach.</i></p> <p>8. Literatura /czy obiekt jest ujęty w przewodnikach, inne opisy, broszury, opracowania, książki, artykuły prasowe/ - <i>Rocznik Międzyrzecki. Tom XVIII.</i> - <i>J. Maraśkiewicz. Zabytkowe cmentarze i mogiły w Polsce Województwo Białkopodlaskie. Ośrodek Ochrony Zabytkowego Krajobrazu. Narodowa Instytucja Kultury. Warszawa 1995.</i></p>






<p>9. Miejsce na fotografię Zdjęcie Nr 12.</p>	<p>10. Dane historyczne dot. obiektu</p>	<p>11. Data założenia karty 2003.09.30.</p>
	<p>13. Lokalizacja obiektu /opis lub szkic planu , położenia obiektu /. <i>Woeś Lebiedziew. Cmentarz znajduje się na początku wsi (od Kolonii Lebiedziew), około 70 m na wschód od drogi wiejskiej relacji Terespol – Dobratycze – Kodeń. Załącznik Nr 1 – mapa sytuacyjna.</i></p>	<p>12. Prowadzący kartę <i>GLÓWNY SPECJALISTA d/s Obywatelskich Bazyli Kubel</i></p> <p>14. Dodatkowe uwagi, uzupełnienia</p>

**GMINA
ZALESIE**

**GMINA
PISZCZAC**

GMINA KOZIEN

LEGENDA

-  - granica gminy
-  - cmentarz, miejsce pamięci
-  - kolej
-  - drogi
-  - rzeki

