

**KARTA EWIDENCYJNA
CMENTARZA, MIEJSCA PAMIĘCI NARODOWEJ**

**Starostwo Powiatowe
w Białej Podlaskiej**

.....**27**.....
Nr ewidencyjny

<p>1. Miejscowość / gmina powiat, ew. parafia / położenie obiektu <i>Zastawek Gmina Terespol</i></p>	<p>2. Rodzaj obiektu, tablica, obelisk, pomnik, kościół, park, las, cmentarz, obóz, itp./ <i>Cmentarz mahometański (tatarski) nieczynny</i></p>	<p>3. Treść napisu / tablicy, cokołu itp./ <i>Cmentarz wyznacza zanikające obwałowanie porośnięte pojedynczymi drzewami mieszanymi i ogrodzenie drewniane. Znajduje się około 50 kamiennych nagrobków, na których zachowała się ornamentyka wschodnia – półksiężyc z gwiazdą lub z gwiazdami, wersety Koranu. Są nagrobki z XVIII wieku. Układ mogił nieczytelny. Przed wejściem tablica metalowa z nieczytelnym napisem.</i></p>	<p>4. Data powstania obiektu: autor, fundator <i>II połowa XVIII wieku. Nieczynny od I wojny światowej.</i></p> <p>5. Patronat /społeczny, administracyjny/. <i>Urząd Gminy w Terespolu.</i></p>
<p>6. Stan obiektu /uszkodzenia, remonty, wandalizm, kradzieże, inne/ <i>Teren zaniedbany.</i></p>	<p>7. Rodzaj materiału /wymiary obiektu/ <i>Ogrodzony żerdźmi na drewnianych słupach. W kompleksie leśnym (drzewa mieszane + jałowce). Na całości poszycie leśne. Cmentarz o pow. 0,84 ha</i></p>		<p>8. Literatura /czy obiekt jest ujęty w przewodnikach, inne opisy, broszury, opracowania, książki, artykuły prasowe/ - <i>J. Maraśkiewicz. Zabytkowe cmentarze i mogiły w Polsce Województwo Białkopodlaskie. Ośrodek Ochrony Zabytkowego Krajobrazu. Narodowa Instytucja Kultury. Warszawa 1995.</i> - <i>Gmina Terespol w dziesięcioleciu 1992 – 2002. Express Press. Terespol 2002 r.</i> - <i>Internet - . www.terespol.ug.gov.pl/zabytki.html</i></p>

9. Miejsce na fotografię
Zdjęcie Nr 13.

10. Dane historyczne dot. obiektu

Cmentarz założony został na ziemiach folwarku Ulanowszczyzna, który od 1872 roku stanowił integralną część Lebiedziewa. Dzisiaj to Zastawek. Najstarszy zachowany nagrobek datowany jest na 1704 rok, a ostatni na 1908 rok.

11. Data założenia karty
2003.09.30.

12. Prowadzący kartę

GŁÓWNY SPECJALISTA
d/s Obywatelskich
Bazyli Kubel

13. Lokalizacja obiektu /opis lub szkic planu , położenia obiektu /.

*Wieś Zastawek. Cmentarz znajduje się po południowej stronie drogi relacji Lebiedziew – Zastawek – Dobrynka – Piszczac, około 300 m od drogi do Korzanówki, na wprost posesji Ozonów (początek wsi Zastawek od strony Lebiedziewa).
Załącznik Nr 1 – mapa sytuacyjna.*






14. Dodatkowe uwagi,
uzupełnienia

GMINA
ZALESIE

GMINA
PISZCZAC

GMINA
KOBILEN

LEGENDA

-  - granica gminy
-  - cmentarz, miejsce pamięci
-  - kolej
-  - drogi
-  - rzeki

