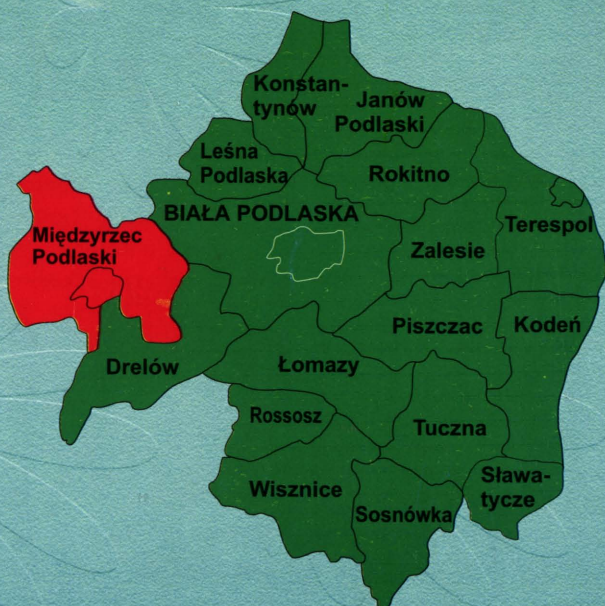




Gmina Międzyrzec Podlaski



Położenie

Gmina Międzyrzec Podlaski położona w dorzeczu rzeki Krzny, Krzny Północnej, Piszczki i Złotej Krzywuli. Zajmuje 261 km² powierzchni i liczy 33 sołectwa zamieszkałe przez ok. 10 580 mieszkańców. Użytki rolne zajmują 17 211 ha, a lasy 6 801 ha.

Wzdłuż gminy przebiegają najważniejsze szlaki komunikacyjne Europy: kolejowa magistrala Berlin – Moskwa i międzynarodowa droga biegnąca z zachodu Europy do Moskwy. Z północy przecina ją droga krajowa z Suwałk do Barwinka stanowiąca fragment ważnej trasy komunikacyjnej z Finlandii do państw basenu Morza Śródziemnego i Czarnego.

*Spojrzenie
w przestrzeń*



Historia

Najstarszy dokument dotyczący gminy to akt z 1390 r. Od XV do XIX wieku dobra międzyrzeckie obejmujące obszar dzisiejszej gminy były własnością znanych rodów litewskich i koronnych- Tęczyńskich, Kisków, Radziwiłłów, Zbarskich, Opalińskich, Lubomirskich i Czartoryskich, a od 1814 roku – Potockich. Gminę przedzielała na pół granica między Litwą a Koroną - jej wschodnia część należała do Wik. Ks. Litewskiego, a zachodnia do Korony. W XVIII wieku Międzyrzec Podlaski był największym ośrodkiem miejskim na Podlasiu. W 1831 r. okolice Międzyrzecza Podlaskiego były ośrodkiem walk powstańczych, natomiast w okresie II wojny światowej miasto zostało zbombardowane, powstały obozy jeńców radzieckich i włoskich. Pomimo dużych zniszczeń miasto szybko dźwignęło się z ruin. Gmina Międzyrzec Podlaski utworzona w 1973 roku należała do pow. radzyńskiego, a po reformie administracyjnej w 1975 r. - do woj. białkopodlaskiego.

*Szkoła
Podstawowa
Rudniki*



Gospodarka

Podstawową dziedziną gospodarki gminy jest rolnictwo. Na 17 223 ha funkcjonuje 2436 gospodarstw rolnych. Rozwija się uprawa warzyw i owoców, a ponadto chów trzody chlewnej i drobiu. Na terenie gminy zarejestrowano ok. 230 podmiotów gospodarczych prowadzących działalność gospodarczą w różnych dziedzinach, a przede wszystkim w zakresie handlu, usług transportowych, budowlanych i gastronomii. Na terenie gminy funkcjonuje duży zakład przemysłu odzieżowego „IPACO” w miejscowości Wysokie oraz inne zakłady związane z przetwórstwem rolno - spożywczym i drzewnym. Są to mieszalnie pasz, młyny, tartaki. Gmina posiada możliwości rozwoju w zakresie przetwórstwa surowców mineralnych.

W okolicy Tłuścica występują złoża ilów, a w Berezie złoża kruszywa budowlanego.

Przez obszar gminy przebiega gazociąg magistralny ZPG Wronów, a w miejscowości Halasy zlokalizowano stację redukcyjną.

Od 1991 roku prowadzone są prace wodociągowe, w wyniku których powstało 117,7 km sieci głównej i 1.392 szt. przyłączy o długości 55,5 km. Teren przecinają 272 km dróg, w tym 31 km dróg krajowych, 8 km dróg wojewódzkich i 126 km - gminnych.

Wskaźnik telefonizacji gminy wynosi 99%.



*Spółka
Ipaco*



Chata w Zasiadkach 4


Walory turystyczne

Oferta turystyczna gminy związana jest przede wszystkim z przyrodą. Czyste powietrze, wspaniałe lasy tworzące zdrowy mikroklimat, bogate w grzyby i zwierzynę, a także rzeki oraz kąpielisko w wyrobisku poźwirowym we wsi Bereza - to atrakcje dla turystów. Na terenie gminy działa 5 kół myśliwskich, które stanowią dodatkową atrakcję. Bazę noclegową zapewnia Zajazd „KONAR” w Wysokim oraz Zielona Szkoła /w sezonie letnim/ w Rudnikach. Z miejscowości agroturystycznych polecana jest wieś Jelnica i Rudniki.


Charakterystyczna dla tego obszaru jest architektura drewniana i budowle ceglane. Krajobraz kultury regionu wzbogacają liczne kapliczki z XVIII i XIX w. Ciekawostką przyrodniczą w gminie jest gład narzutowy we wsi Tuliłów, wpisany do rejestru pomników przyrody.

Do ważniejszych zabytków należą:

- Kaplica w Krzymoszcach oraz w Wólce Krzymowskiej oraz Zespół Dworski w Rogoźnicy.



Kaplic Wólka Krzymowska



"Żwirownia" Bereza

Atuty gminy:

- Bogata sieć szlaków komunikacyjnych o znaczeniu międzynarodowym.
- Wolne tereny pod inwestycje /duże obszary leśne o znacznej produktywności drewna /.
- Dobrze rozwinięta infrastruktura techniczna.
- Występujące bogactwa naturalne.
- Nieskażone środowisko naturalne, zdrowy mikroklimat.



*Przydrożna
Kapliczka*



Urząd Gminy

21-560 Międzyrzec Podlaski

ul. Warszawska 20

tel. /083/ 371 24 96

fax. /083/ 371 48 26

Wójt Gminy

Roman Michaluk

Przewodniczący Rady

Józef Okliński