

**KARTA EWIDENCYJNA
CMENTARZA, MIEJSCA PAMIĘCI NARODOWEJ**

**Starostwo Powiatowe
w Białej Podlaskiej**

.....**4**.....
Nr ewidencyjny

<p>1. Miejscowość / gmina powiat, ew. parafia / położenie obiektu <i>Grabarka las „Rudka” Oddział leśny 42 J. Gm. Biała Podlaska</i></p>	<p>2. Rodzaj obiektu, tablica, obelisk, pomnik, kościół, park, las, cmentarz, obóz, itp./ <i>Mogila ziemna bez informacji, z krzyżem.</i></p>	<p>3. Treść napisu /tablicy, cokołu itp./ <i>Brak informacji.</i></p>	<p>4. Data powstania obiektu: autor, fundator</p>
<p>6. Stan obiektu /uszkodzenia, remonty, wandalizm, kradzieże, inne/ <i>Utrzymany porządek.</i></p>	<p>7. Rodzaj materiału /wymiary obiektu/ <i>Mogila ziemna ogrodzona dębowymi słupami i żerdźmi wewnątrz krzyż dębowy.</i></p>		<p>5. Patronat /społeczny, administracyjny/. <i>- Z własnej inicjatywy zajmuje się Pan Eugeniusz Szadura – leśniczy Leśnictwa Rudka . - Podlega UG w Białej Podlaskiej</i></p> <p>8. Literatura /czy obiekt jest ujęty w przewodnikach, inne opisy, broszury, opracowania, książki, artykuły prasowe/ <i>- J. Sroka. Hitlerowski aparat terroru i zbrodni. Policja. Praca zbiorowa. - Zbrodnie hitlerowskie w regionie białkopodlaskim 1939 – 1944. Wydawnictwo Lubelskie. Lublin 1977 r. - Relacja Pana Eugeniusza Szadury.</i></p>

9. Miejsce na fotografię
Zdjęcia 2-1

10. Dane historyczne dot. Obiektu
Zbrodni dokonana w latach 1939 – 1944 r. niemiecka policja i służba bezpieczeństwa.

11. Data założenia karty
2002.12.01

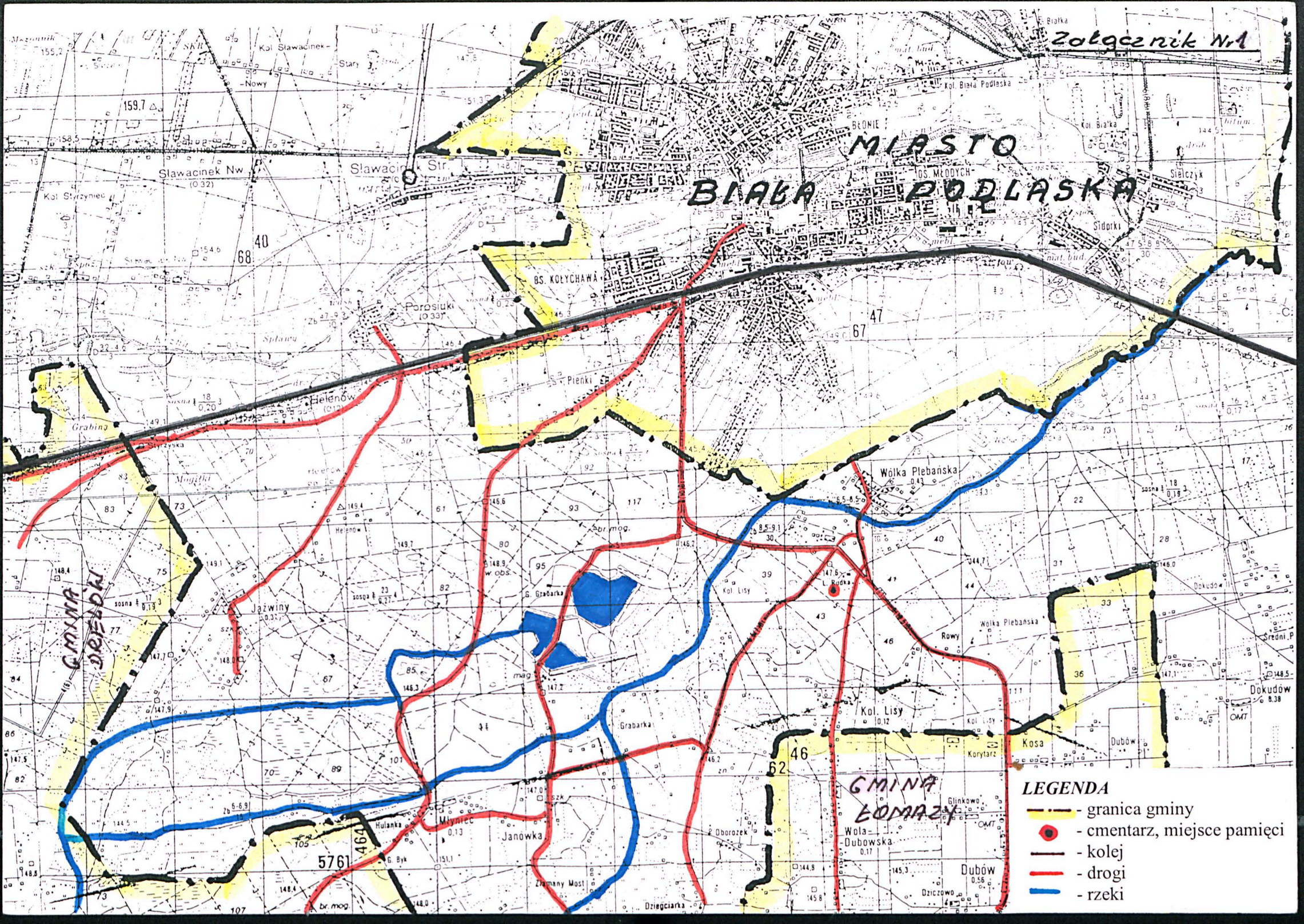
12. Prowadzący kartę

STOŹNY SPECJALNY
d/s Obywatelskich
Bazyli Kubel






13. Lokalizacja obiektu /opis lub szkic planu , położenia obiektu /.
*W lesie mieszanym z przewagą sosny. W oddziale leśnym 42 J, około 150 m na południe od szosy Wólka Plebańska – Janówka, około 20 m w kierunku zachodnim od dróżki, gdzie w 1914r. przebiegała kolejka wąskotorowa, zbudowana do wywozu drewna do Zakładu Przemysłowego H.B. Raabe w Białej Podlaskiej, przy ul.Dreszera / obecnie Łomaska/ - w latach okupacji niemieckiej siedzibą Grenzpolizei-kommissariatu, placówki policji i około 100 m od leśniczówki Rudka, znajduje się mogiła w której pochowanych jest siedem osób /prawdopodobnie nie ekshumowanych/.
Załącznik Nr 1 – mapa sytuacyjna.*

14. Dodatkowe uwagi,
uzupełnienia

MIASTO BIAŁA PODLASKA



LEGENDA

-  - granica gminy
-  - cmentarz, miejsce pamięci
-  - kolej
-  - drogi
-  - rzeki