

**KARTA EWIDENCYJNA
CMENTARZA, MIEJSCA PAMIĘCI NARODOWEJ**

Starostwo Powiatowe
w Białej Podlaskiej

.....43.....
Nr ewidencyjny

<p>1. Miejscowość / gmina powiat, ew. parafia / położenie obiektu <i>Woroniec Gm. Biała Podl.</i></p>	<p>2. Rodzaj obiektu, tablica, obelisk, pomnik, kościół, park, las, cmentarz, obóz, itp./ <i>Pomnik na planie samolotu.</i></p>	<p>3. Treść napisu / tablicy, cokołu itp./ <i>Od strony lasu, na ogonie samolotu od lewej napis wycięty w blase : L /38202/ DNIA 21.06.1944 r. ZAŁOGA LATAJĄCEJ / FORTECY B-176 NALEŻĄCEJ DO 452 nd / BgP Us 8th AF, PO STARCIE Z ANGLII / I ZRZUCENIU BOMB NA TERENIE NIEMIEC / W DRODZE DO POŁTAWY NA UKRAINIE / OPUŚCIŁA USZKODZONY SAMOLOT / ŁĄDUJĄC NA SPADOCHRONACH / W OKOLICY WOROŃCZA / niżej: DO NIEWOLI NIEMIECKIEJ DOSTALI SIĘ: T/sgt: JACK P WHITE RADIOMAN / S/Sgt. ARNOLU 6 SHUMATE TALL GUIVIVER / Niżej: PRZEŻYLI W ODDZIALE PARTYZANCKIM / „ZENONA”, 34 PP ARMII KRAJOWEJ / UCZESTNICZĄC W JEGO WALKACH: 1 st/Lt. LOUIS R HERNANDEZ PILOT/ 2 nd/Lt. THOMAS I MADDEN CO-PILOT/ 2 nd/Lt. ALFRED R LEA NAWIGATOR/ 2 nd/Lt. JOSEPH BAKER BOMBARVIET/ T/SqT. ANTHONY HUTHINSON ENGINEER/ S/Sgt. HERSHEL WISE WAIST GUNNER/ S/Sgt. ROBERT GILBERT WAIST GUNNER/ Niżej: DNIA 28.07.1944 PRZEZ TERENY ZSRR / UDALI SIĘ DO BAZ SIŁ POWIETRZNYCH / STANÓW ZJEDNOCZONYCH / Od strony drogi E 30 na ogonie od lewej napis: W HOLDZIE 41802/CZTERDZIESTU/JEDEN TYŚIĄCOM OŚMIUSET DWOM/ LOTNIKOM SIŁ POWIETRZNYCH / STANÓW ZJEDNOCZONYCH, KTÓRZY / ODDALI SWE ZYCIE NIOSĄC WOLNOŚĆ / OKUPOWANYM KRAJOM EUROPY / NISZCZĄC SKUTECZNIE POTENCJAŁ / MILITARNY TRZECIEJ RZESZY / niżej: W DOWÓD WdzięCznoŚCi / I PAMIĘCI POLACY / . NIŻEJ: 1942 / 1945 / NIŻEJ: TO TAE MEMORY OF 41,802 / FORTY-ONE THOUSAND EIGHT / HUNDER AND TWO / AIRMEN OF / THE UNITED STATES ARMY AIR / FORCE, WHO WERE HILLED / BRINGING FREEDOM TO THE OCCUPIED EUROPEN COUNTRIES / AND DESTROYING SUCCESSFULLY / THE THIRD REICH MILITARY / POTENTIAL, / niżej: AS TESTIMONY OF GRATITUDE / AND COMMEMORATON / AND COMMEMORATON / OF THE POLISH PEOPLE.</i></p>	<p>4. Data powstania obiektu: autor, fundator</p> <p>5. Patronat /społeczny, administracyjny/. <i>UG w Białej Podlaskiej</i></p>
<p>6. Stan obiektu /uszkodzenia, remonty, wandalizm, kradzieże, inne/</p>	<p>7. Rodzaj materiału /wymiary obiektu/</p>	<p>8. Literatura /czy obiekt jest ujęty w przewodnikach, inne opisy, broszury, opracowania, książki, artykuły prasowe/</p>	

9. Miejsce na fotografię
Zdjęcie II-24

10. Dane historyczne dot. obiektu
Symboliczny pomnik żołnierzom USA poległym w czasie drugiej wojny światowej.

11. Data założenia karty
2002.12.01

12. Prowadzący kartę

GLÓWNY SPECJALISTA
d/s Obywatelskich
Bazyli Kubel

13. Lokalizacja obiektu /opis lub szkic planu , położenia obiektu /.
Wieś Woroniec. Pomnik znajduje się na styku drogi E-30 i polnej Woroniec – Sławacinek Stary, w pobliżu zakładu utylizacyjnego.
Załącznik Nr 1 – mapa sytuacyjna.
Załącznik Nr 2 – szkic obozów jenieckich..

14. Dodatkowe uwagi,
uzupełnienia






POWIAT
ŁOSICKI

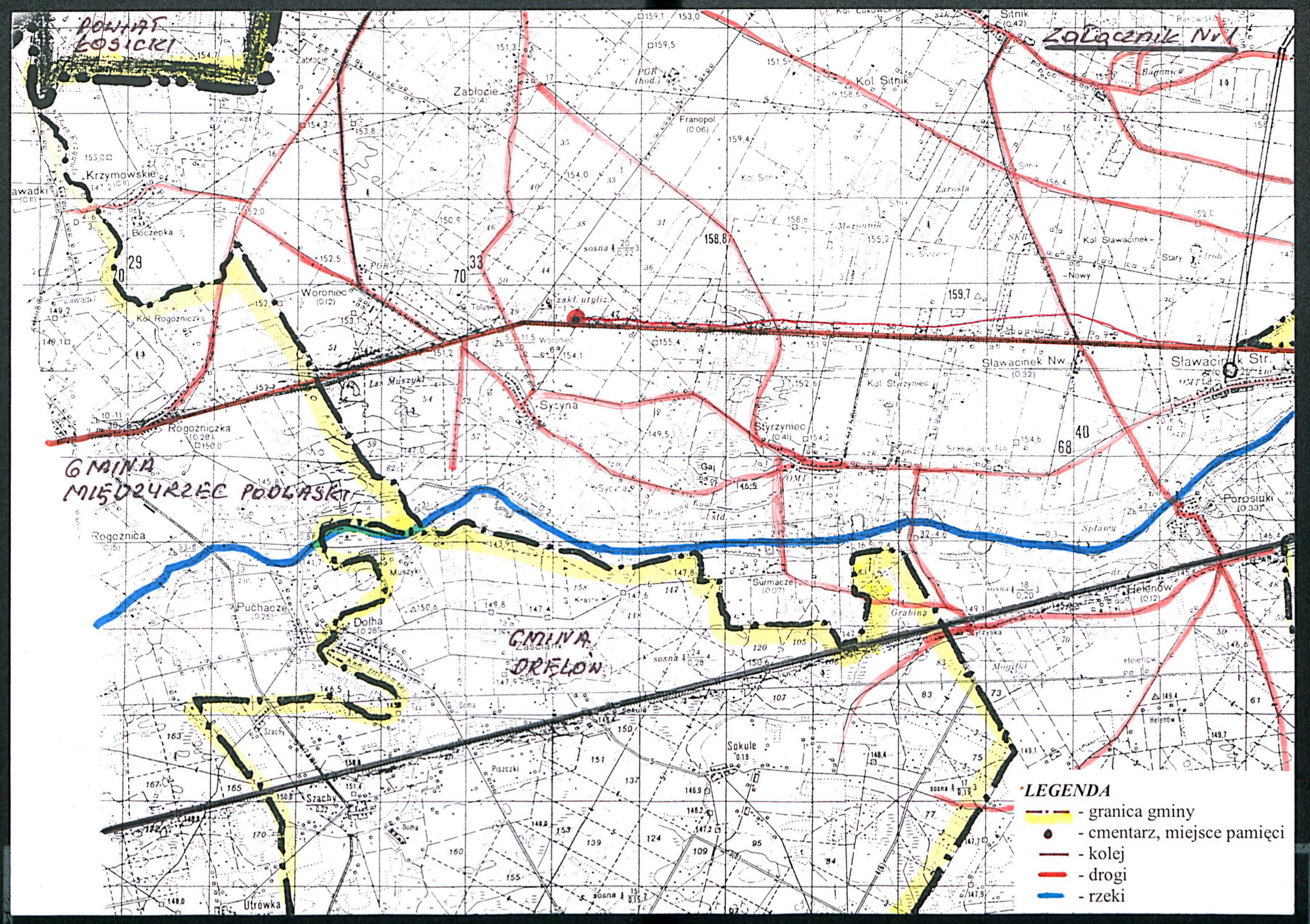
Zalazcznik NW

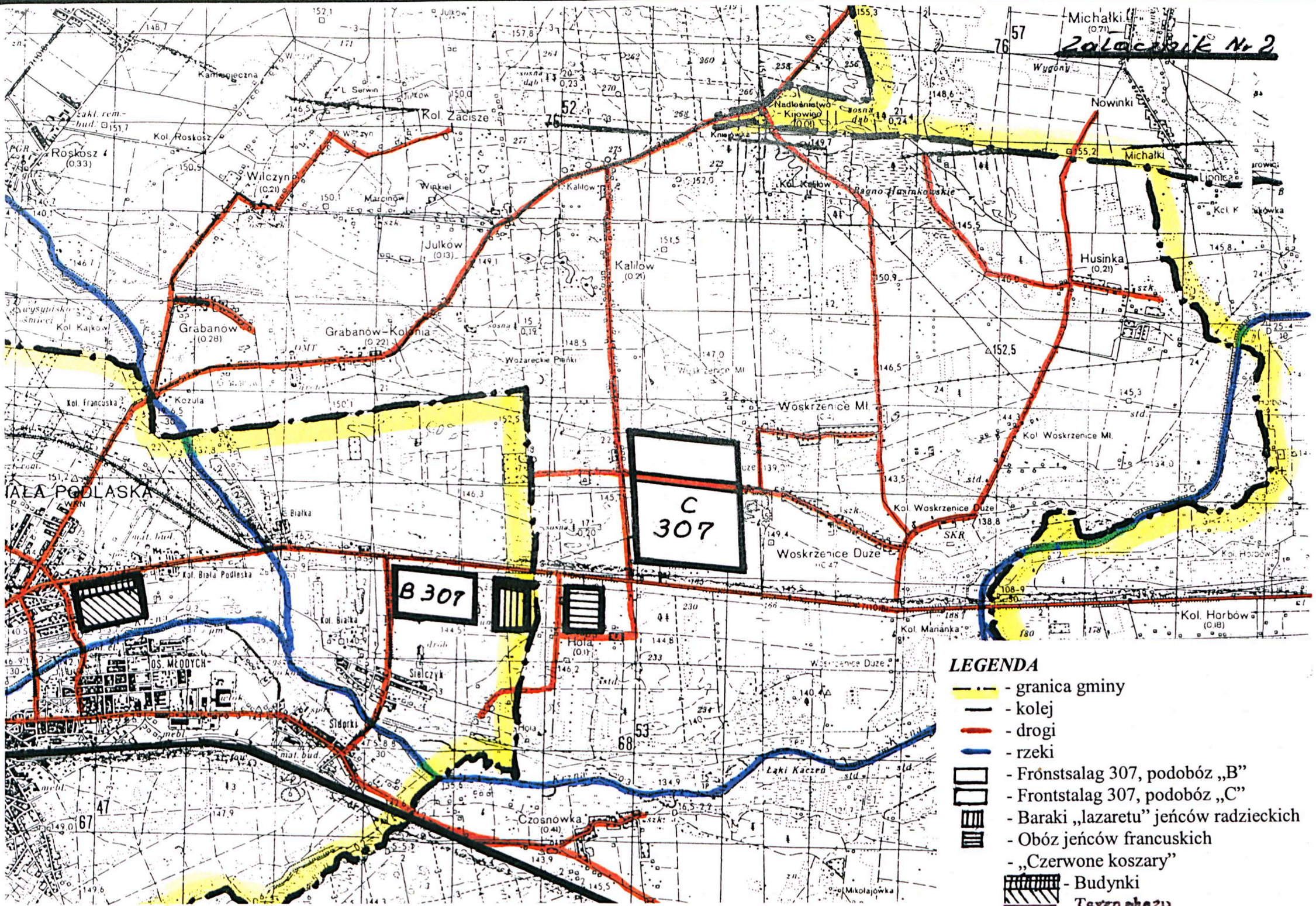
GMINA
MIĘDZURZEC PODŁASKI

GMINA
ORFŁON











LEGENDA

-  - granica gminy
-  - cmentarz, miejsce pamięci
-  - kolej
-  - drogi
-  - rzeki





LEGENDA

-  - granica gminy
-  - kolej
-  - drogi
-  - rzeki
-  - Frönststalag 307, podobóz „B”
-  - Frontstalag 307, podobóz „C”
-  - Baraki „lazaretu” jeńców radzieckich
-  - Obóz jeńców francuskich „Czerwone koszary”
-  - Budynki
-  - Teren obozu