

**KARTA EWIDENCYJNA
CMENTARZA, MIEJSCA PAMIĘCI NARODOWEJ**

**Starostwo Powiatowe
w Białej Podlaskiej**

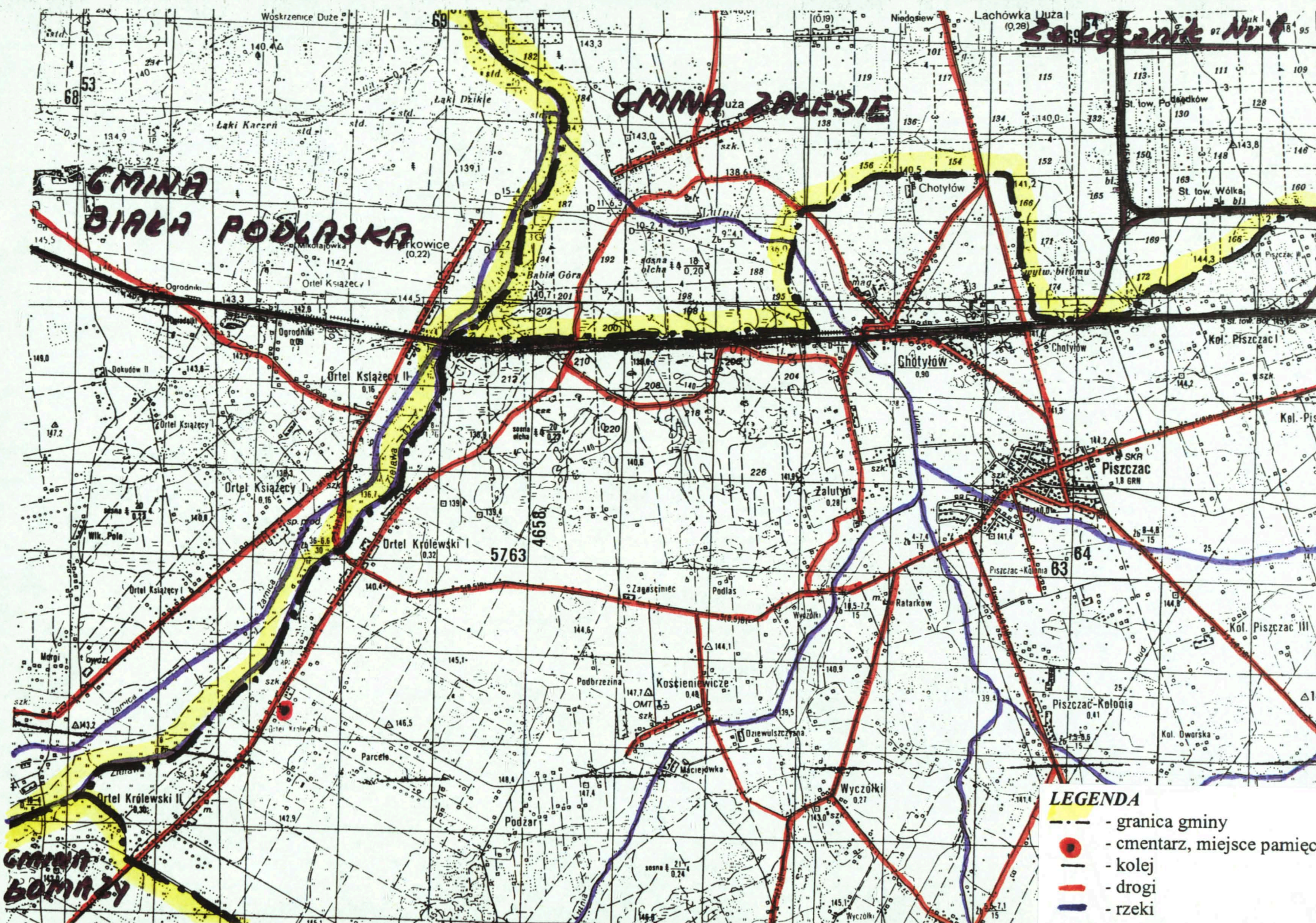
.....**6**.....
Nr ewidencyjny

<p>1. Miejscowość / gmina powiat, ew. parafia / położenie obiektu <i>Ortel Królewski Gmina Piszczac</i></p>	<p>2. Rodzaj obiektu, tablica, obelisk, pomnik, kościół, park, las, cmentarz, obóz, itp./ <i>Cmentarz katolicki – dawniej unicki, prawosławny - czynny</i></p>	<p>3. Treść napisu / tablicy, cokołu itp./ <i>Cmentarz na planie prostokąta z aleją główną od kościoła i podziałem na trzy nierówne kwatery. Znajdują się na nim pomniki pisane w języku rosyjskim z XIX wieku. Znajdują się także groby ofiar zbrodni hitlerowskich.</i></p>	<p>4. Data powstania obiektu: autor, fundator <i>XVII wiek.</i></p>
<p>6. Stan obiektu <i>/uszkodzenia, remonty, wandalizm, kradzieże, inne/ Utrzymany porządek.</i></p>	<p>7. Rodzaj materiału /wymiary obiektu/ <i>Cmentarz ogrodzony z dwóch stron murem, a z dwóch płotem drewnianym. Rosną pojedyncze drzewa liściaste i ozdobne. Cmentarz o pow. 0,85 ha</i></p>		<p>5. Patronat /społeczny, administracyjny/. <i>Parafia p.w. Matki Bożej Różańcowej od 1680 roku w Ortelu Królewskim.</i></p> <p>8. Literatura /czy obiekt jest ujęty w przewodnikach, inne opisy, broszury, opracowania, książki, artykuły prasowe/ - <i>Rocznik Międzyrzecki. Tom IX i XVIII.</i> - <i>J. Maraškiewicz. Zabytkowe cmentarze i mogiły w Polsce. Województwo Białkopodlaskie. Ośrodek Ochrony Zabytkowego Krajobrazu. Narodowa Instytucja Kultury. Warszawa 1995 r.</i> - <i>Folder Ortel Królewski „Civitas Christiana”. Biała Podlaska.</i></p>






<p>9. Miejsce na fotografię Zdjęcie Nr 25.</p>	<p>10. Dane historyczne dot. obiektu <i>Cmentarz założony w XVII wieku, powiększony około 1880 roku. W latach 1875 – 1920 prawosławny, od 1920 roku katolicki.</i></p>	<p>11. Data założenia karty 2003.11.30.</p>
	<p>13. Lokalizacja obiektu /opis lub szkic planu , położenia obiektu /. <i>Wieś Ortel Królewski. Cmentarz znajduje się po stronie wschodniej drogi Ortel Królewski I – Ortel Królewski II – Studzianka, za kościołem, pomiędzy Ortelami. Załącznik Nr 1 – mapa sytuacyjna.</i></p>	<p>12. Prowadzący kartę <i>GLÓWNY SPECJALISTA d/s Obywatelskich Bazyli Kubel</i></p> <p>14. Dodatkowe uwagi, uzupełnienia</p>

GMINA ZALESIE

GMINA BIALA PODLASKA



LEGENDA

-  - granica gminy
-  - cmentarz, miejsce pamięci
-  - kolej
-  - drogi
-  - rzeki

Gmina Białka