

**KARTA EWIDENCYJNA
CMENTARZA, MIEJSCA PAMIĘCI NARODOWEJ**

**Starostwo Powiatowe
w Białej Podlaskiej**

.....**24**.....
Nr ewidencyjny

<p>1. Miejscowość / gmina powiat, ew. parafia / położenie obiektu <i>Polatycze Gmina Terespol</i></p>	<p>2. Rodzaj obiektu, tablica, obelisk, pomnik, kościół, park, las, cmentarz, obóz, itp./ <i>Na kurhanie – mogile obelisk betonowy.</i></p>	<p>3. Treść napisu / tablicy, cokołu itp./ <i>Na pomniku napis: ŻOŁNIERZOM / ARMII / POLSKIEJ I ROSYJSKIEJ / POLEGŁYM W BITWIE / POD TERESPOLEM / WE WRZEŚNIU 1794 R.</i></p>	<p>4. Data powstania obiektu: autor, fundator <i>Początek XX wieku. Odrestaurowany po II wojnie światowej.</i></p>
<p>6. Stan obiektu /uszkodzenia, remonty, wandalizm, kradzieże, inne/ <i>Teren zaniedbany. Porośnięty chwastami.</i></p>	<p>7. Rodzaj materiału /wymiary obiektu/ <i>Na kurhanie obelisk betonowy o nieforemnym kształcie. Ogradzony łańcuchem na betonowych słupach. Obok rośnie pojedyncze drzewo liściaste.</i></p>		<p>5. Patronat /społeczny, administracyjny/. <i>Urząd Gminy w Terespolu.</i></p> <p>8. Literatura /czy obiekt jest ujęty w przewodnikach, inne opisy, broszury, opracowania, książki, artykuły prasowe/ - <i>Rocznik Międzyrzecki. Tom VI.</i> - <i>Gmina Terespol w dziesięcioleciu 1992 – 2002. Express Press. Terespol 2002 r.</i> - <i>Internet - . www.terespol.ug.gov.pl / zabytki.html</i></p>

9. Miejsce na fotografię
Zdjęcie Nr 35.

10. Dane historyczne dot. obiektu

Na początku XX wieku powstał obelisk kamienny na szczycie kurhanu – mogiły. Na tablicy umieszczonej na pomniku był napis w języku rosyjskim:

„Pamięci suworowskich wspaniałych bohaterów poległych w walce z Polakami 8.IX. 1794”.

Na południowej stronie umieszczone były nazwiska poległych, a na północnej inskrypcja nagrobna. Po I wojnie światowej tablicę zniszczono. Po II wojnie światowej odnowiono z napisem wskazanym w poz. 3.

11. Data założenia karty
2003.09.30.

12. Prowadzący kartę

GEÓWNY SPECJALISTA
d/s Obywatelskich
Bazyli Kubel

13. Lokalizacja obiektu /opis lub szkic planu , położenia obiektu /.

Wies Polatycze. Pomnik znajduje się na polach wsi Polatycze, w odległości około 150 m w kierunku południowym od drogi E – 30 (obwodnica) i około 500 m w kierunku zachodnim od drogi relacji Terespol – E30 – Lebedziew – Kodeń.

Załącznik Nr 1 – mapa sytuacyjna.






14. Dodatkowe uwagi,
uzupełnienia

**GMINA
ZALESIE**

**GMINA
PISZCZAC**

GMINA KOZIEN

LEGENDA

-  - granica gminy
-  - cmentarz, miejsce pamięci
-  - kolej
-  - drogi
-  - rzeki

