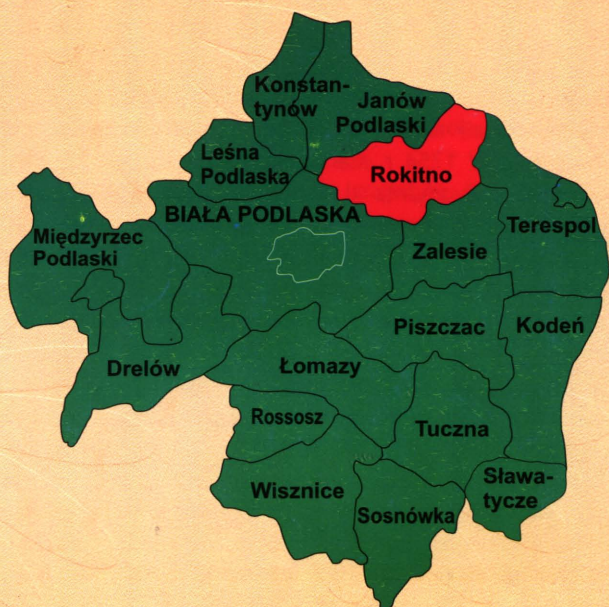




# Gmina Rokitno



# Położenie

Gmina Rokitno położona w województwie lubelskim, na terenie Wysoczyzny Siedleckiej i Polesia Lubelskiego graniczy z Białorusią we wschodnim krańcu. Zajmuje obszar 14.008 ha. Użytki rolne stanowią 61 % powierzchni gminy, lasy natomiast 30,6 %. Gminę zamieszkuje 3.580 ludności, z tego w wieku produkcyjnym 49 %.

W skład gminy wchodzi ogółem 18 miejscowości, które tworzą 16 sołectw i osiedle zakładowe w Cieleśnicy.



*Centrum Rokitna*

# Historia

Rokitno to stara podlaska wieś. Pierwsze wzmianki o jej istnieniu pochodzą z połowy XV w. Wieś zamieszkiwali unicy, którzy zbudowali istniejącą dziś świątynię. W 1754 r. starosta Joachim Potocki uzyskał od króla Zygmunta II przywilej miejski z prawem organizowania jarmarku. W miasteczku powstał wówczas rynek z kramami, a w pobliżu funkcjonowała przeprawa przez Bug i przystań rzeczna. Istniejąca we wsi od 1676 r. cerkiew unicka była niemyym świadkiem masakry unitów za wiarę i polskość dokonanej przez wojsko rosyjskie 24 stycznia 1874 r. Rokitno awansowało do rangi stolicy gminy po odzyskaniu przez Polskę niepodległości w 1918 roku. Przed wybuchem II wojny światowej gmina zajmowała obszar 12.097 ha i liczyła 4.688 mieszkańców. Teren gminy podzielony był na 11 gromad. Związana z powiatem bialskim w woj. lubelskim gmina weszła w 1975 r. w skład woj. białkopodlaskiego.





*Pałac w Cielesznicy z 1830 r.*

## Gospodarka

W gospodarce dominuje rolnictwo. Funkcjonuje 896 indywidualnych gospodarstw rolnych gospodarujących na 8.706 ha gruntów. Przeciętna powierzchnia gospodarstwa wynosi 9,72 ha. Oprócz gospodarstw dobrze rozwinięte jest przetwórstwo płodów rolnych. Taką działalność prowadzi Zakład Rolno-Handlowy Sp. z o.o. w Cielesznicy użytkujący na terenie gminy 752 ha gruntów, w tym 44,5 ha stawów rybnych. Spory areal lasów sprawia, że intensywnie prowadzona jest gospodarka leśna czego dowodem jest funkcjonowanie 3 tartaków: w Cielesznicy, Klonownicy Dużej i Lipnicy.

Na terenie gminy zarejestrowanych jest 50 podmiotów gospodarczych prowadzących działalność handlowo - usługową. Ważniejszymi firmami są: Zakład Rolno - Handlowy Sp. z o.o. w Cielesznicy, Bank Spółdzielczy, Gminna Spółdzielnia "SCh", Apteka, Piekarnia Prywatna "BAMA", firma Handel - Eksport - Import s.c. "ZAMECH".

Efektom działań samorządu jest całkowita telefonizacja gminy oraz dwie ważne inwestycje: nowoczesna sala sportowa przy Szkole Podstawowej w Rokitnie i międzygminne wysypisko odpadów, wybudowane wspólnie z gminą Janów Podlaski. Gmina dysponuje wodociągiem lokalnym o dł. 17 km, wodociągiem zakładowym i siecią kanalizacyjną w Cielesznicy.

Funkcjonuje placówka upowszechniania kultury, dwie biblioteki, dwa kluby sportowe, siedem jednostek Ochotniczych Straży Pożarnych. Przy Gminnej Instytucji Kultury w Rokitnie działa zespół śpiewaczek ludowych o nazwie "Podlasianki", mający w swoim repertuarze



pieśni związane z Podlasiem i gminą Rokitno. Funkcjonuje również Wojewódzki Ośrodek Pomocy Rodzinie "SENS".

Teren gminy w zakresie świadczeń zdrowotnych obsługiwany jest przez Niepubliczny Zakład Opieki Zdrowotnej w Rokitnie oraz gabinet "Indywidualna Praktyka Stomatologiczna". Kształcenie młodzieży zapewnia 5 szkół podstawowych.

*Kościół pounicki  
w Rokitnie  
z 1859 roku*



## Walory turystyczne


Gmina Rokitno zapewnia turystom wspaniałe walory krajobrazowe i przyrodnicze. Niepowtarzalny krajobraz znajduje się w dolinie rzeki Bug, gdzie ciągnie się Park Krajobrazowy "Podlaski Przełom Bugu". We wsiach Pratulin i Derło na atrakcję zasługuje łąg wierzbowo - topolowy wzbogacony o pomnikowe brzozy, lipy, dęby i graby. Na uwagę zasługuje różnorodność cmentarzy tj. katolickich, unickich, prawosławnych pochodzących z I i II wojny światowej. W Pratulinie znajduje się zbiorowa mogiła trzynastu unitów (błogosławionych przez Papieża w 1996 r.) z parafii ratulin poległych w 1874 r. w obronie wiary. Turyści mogą korzystać z noclegów u osób prywatnych lub w hotelu w Grabanowie oraz hoteli w Białej Podlaskiej. Najcenniejszym zabytkiem gminy jest: zespół pałacowo- parkowy z początku XIX w. w Cieleśnicy, kościoły pounickie w Rokitnie, Pratulinie i Klonownicy Dużej oraz drewniana kaplica cmentarna w Kołczynie, pochodząca z XIX wieku.



*Łąki nadbużańskie*

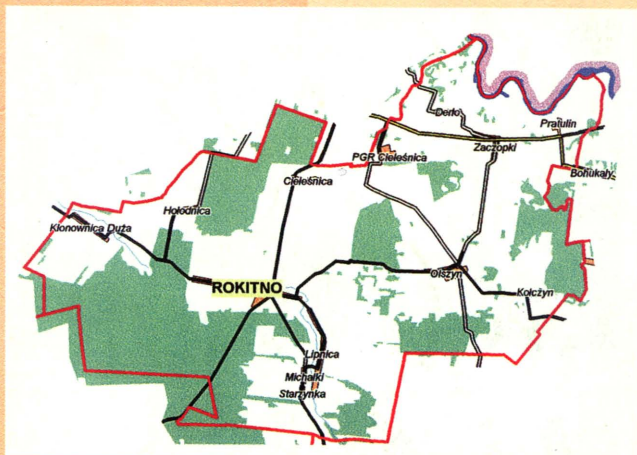
## Atuty gminy :

- Korzystne położenie gminy w pobliżu przejść granicznych.
- Zdrowe i czyste powietrze, dobry stan gleb i wód bez zanieczyszczeń przemysłowych.
- Duże zasoby siły produkcyjnej, wolne obiekty inwestycyjne.
- Możliwość zagospodarowania terenów komunalnych.
- Gmina w całości posiada sieć telefoniczną.
- Dobry stan sieci energetycznych.
- Sprawny samorząd gminny, inicjatywy na rzecz rozwoju gminy.
- Gmina posiada Wysypisko Odpadów Komunalnych.
- Dogodne połączenie komunikacyjne z Białą Podlaską i sąsiednimi gminami.
- Duże zasoby drewna z lasów państwowych i prywatnych - możliwość rozwoju przemysłu drzewnego.
- Możliwości rozwoju sportu i turystyki.



*Trasa nadbużańska k/Pratulina*





**Urząd Gminy  
21-504 Rokitno**

**tel. /083/ 345 30 16  
fax. /083/ 345 30 40**

**Wójt Gminy  
Józef Mikołajczuk**

**Przewodniczący Rady  
Tadeusz Łukaszuk**